

会津若松市らしい景観形成による
魅力あふれるまちづくり

会津若松市

令和元年12月(第2回変更)

社会資本総合整備計画 社会資本整備総合交付金

令和01年12月25日

計画の名称	会津若松市らしい景観形成による魅力あふれるまちづくり												
計画の期間	平成27年度 ~ 平成31年度 (5年間)								重点配分対象の該当				
交付対象	会津若松市												
計画の目標	建築物等の修景支援や電柱の移設及びカラー化・道路美化などを行うことにより、住民の主体的なまちづくり活動を支援し、自然や文化などの地域特性に配慮した歴史の感じられる良好な街なみ環境の形成に取り組み、市域全体の活性化を目指す。												
全体事業費(百万円)	合計(A+B+C+D)	921	A	916	B	0	C	5	D	0	効果促進事業費の割合C/(A+B+C+D)	0.54	%

番号	計画の成果目標(定量的指標)			
	定量的指標の定義及び算定式	定量的指標の現況値及び目標値		
		当初現況値 (H27当初)	中間目標値 (H29末)	最終目標値 (H31末)
1	都市計画道路会津若松駅中町線の整備率 都市計画道路会津若松駅中町線の整備率 (整備率・%) = (計画延長 + (470mは整備済)) / (全体延長1,470m)	32%	77%	100%
2	景観協定区域内における建築物等の修景率 景観協定区域内における建築物等の修景実施率 (修景実施率・%) = (修景件数) / (景観協定地区内の対象件数(842件))	17%	19%	20%

備考等	個別施設計画を含む	-	国土強靱化を含む	-	定住自立圏を含む	-	連携中枢都市圏を含む	-
-----	-----------	---	----------	---	----------	---	------------	---

A 基幹事業

基幹事業(大)	番号	事業種別	地域種別	交付対象	直接間接	事業者	種別1	種別2	要素となる事業名 (事業箇所)	事業内容 (延長・面積等)	市区町村名/ 港湾・地区名	事業実施期間(年度)					全体事業費 (百万円)	費用 便益比	個別施設計画 策定状況
												H27	H28	H29	H30	H31			
一体的に実施することにより期待される効果																			
備考																			
住環境整備事業	A16-001	住宅	一般	会津若松市	直接	会津若松市	-	-	街なみ環境整備事業	道路美化	会津若松市						888	-	
	A16-002	住宅	一般	会津若松市	間接	民間	-	-	街なみ環境整備事業	住宅の修景支援等	会津若松市						28	-	
											小計						916		
											合計						916		

C 効果促進事業

基幹事業（大）	番号	事業種別	地域種別	交付対象	直接間接	事業者	種別1	種別2	要素となる事業名 （事業箇所）	事業内容 （延長・面積等）	市区町村名/ 港湾・地区名	事業実施期間（年度）					全体事業費 （百万円）	費用 便益比	個別施設計画 策定状況	
												H27	H28	H29	H30	H31				
一体的に実施することにより期待される効果																				
備考																				
住環境整備事業	C16-001	住宅	一般	会津若松市	間接	民間	-	-	歴史的景観形成支援事業	歴史的景観指定建造物の修景等	会津若松市						3	-		
	景観まちづくり協定区域外にある会津若松市景観条例に基づく歴史的景観指定建造物の修景支援を行い、市民の修景整備に対する意識の醸成を促す。																			
	C16-002	住宅	一般	会津若松市	間接	民間	-	-	自然景観形成支援事業	自然景観指定緑地の維持・管理等	会津若松市						1	-		
	会津若松市景観条例に基づく自然景観指定緑地に対する支援を行い、街なみ環境の良好な形成に寄与する。																			
C16-003	住宅	一般	会津若松市	間接	民間	-	-	都市景観形成支援事業	大規模行為に伴う公開空地の整備等	会津若松市						1	-			
大規模行為に伴う公開空地の整備等に対する支援を行い、良好な街なみ環境整備を推進する。																				
C16-004	住宅	一般	会津若松市	間接	会津若松市	-	-	地域特性を生かした街なみ環境整備事業	現地調査及び景観ガイドプランの策定等	会津若松市						0	-			
地域特性と調和した街なみ整備に関する調査を行い、景観ガイドプランを策定し、本市特有の歴史的な街なみ景観の保全・再生を図る。																				
											小計						5			
											合計						5			

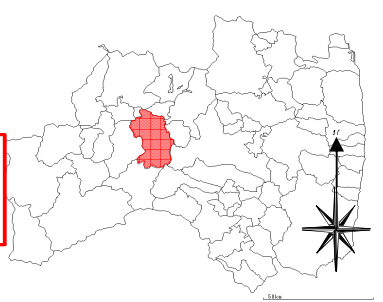
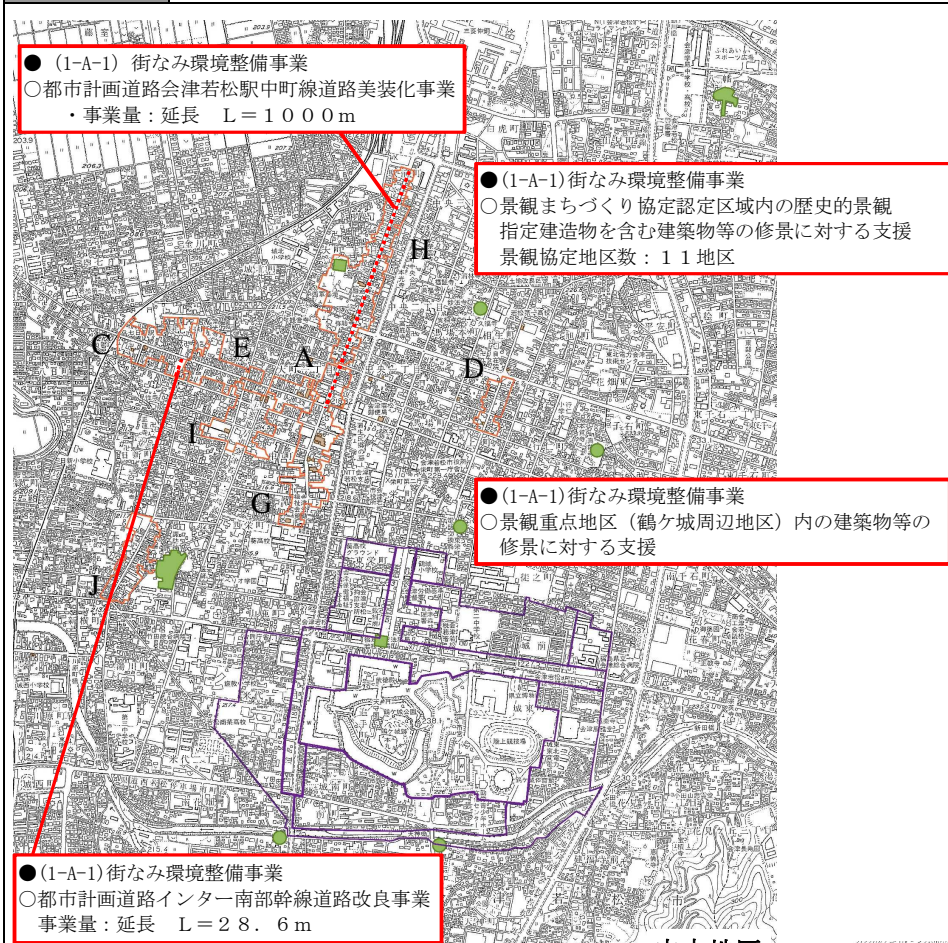
交付金の執行状況

(単位：百万円)

	H27	H28	H29	H30	
配分額 (a)	63	103	105	103	
計画別流用増 減額 (b)	0	0	0	0	
交付額 (c=a+b)	63	103	105	103	
前年度からの繰越額 (d)	20	8	40	28	
支払済額 (e)	75	71	117	101	
翌年度繰越額 (f)	8	40	28	30	
うち未契約繰越額(g)	0	0	0	14	
不用額 (h = c+d-e-f)	0	0	0	0	
未契約繰越率+不用率 (i = (g+h)/(c+d))%	0	0	0	10.68	
未契約繰越率+不用率が10%を超えている場合その理由				予算繰越が年度末になり、 契約時期を遅延せざるを得 なかったため。	

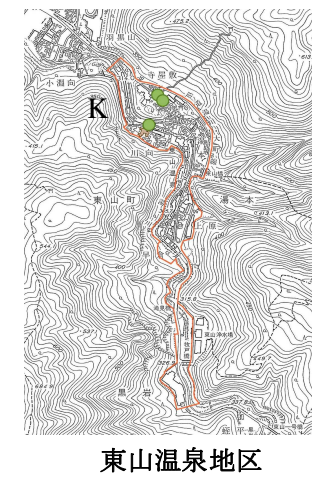
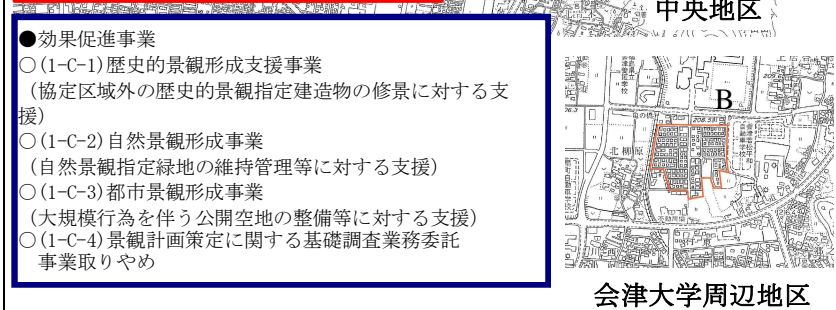
参考図面（社会資本整備総合交付金）

計画の名称	会津若松市らしい景観形成による魅力あふれるまちづくり	交付団体	会津若松市
計画の期間	平成27年度～平成31年度（5年間）		



- 景観まちづくり協定認定地区**
- A 旧七日町町並み協定
 - B 鶴亀ハイタウン景観協定
 - C 七日町通り下の区町並み協定
 - D 博労町通り上ノ区町並み協定
 - E 七日町中央まちなみ協定
 - F 芦ノ牧温泉街景観協定
 - G 野口英世青春通り町並み協定
 - H 町方蔵しっく通り景観協定
 - I 会津ふれあい通り景観協定
 - J 融通寺町町並み協定
 - K 東山温泉街景観協定

鶴ヶ城周辺地区
(沿道景観形成地区)



凡例

	基幹事業
	効果促進事業
●	市指定歴史的建造物
●	市指定自然景観緑地