

会 津 若 松 市
地 域 防 災 計 画
資 料 編

「 資 料 編 」

第 1 部 防災組織に関する資料	1
（資料 1-1）会津若松市防災会議委員構成団体等.....	1
〔参考〕会津若松市防災会議条例	2
〔参考〕会津若松市災害対策本部条例	3
〔参考〕会津若松市災害対策本部規程	4
（資料 1-2）会津若松市災害対策本部規程 別表第 1（第 2 条、第 3 条関係）.....	5
（資料 1-3）会津若松市災害対策本部規程 別表第 2（第 4 条関係）	6
（資料 1-4）災害時庁内組織体系図等.....	12
（資料 1-5）人員輸送代表機関等	13
（資料 1-6）電力施設災害応急対策計画の協力機関.....	13
（資料 1-7）ガス供給代表機関.....	13
第 2 部 危険箇所・気象観測所等	14
（資料 2-1）重要水防区域.....	14
〔参考〕重要水防箇所評定基準（河川）	17
〔参考〕指定河川洪水予報の標題	19
（資料 2-2）土砂災害警戒区域・土砂災害特別警戒区域.....	20
（資料 2-3）土砂災害警戒区域（土石流）	21
（資料 2-4）土砂災害警戒区域（急傾斜）	24
（資料 2-5）土砂災害警戒区域（地すべり）	25
（資料 2-6）新たな土砂災害の発生のおそれのある箇所.....	26
（資料 2-7）山腹崩壊危険地区.....	29
（資料 2-8）崩壊土砂流出危険地区.....	31
（資料 2-9）地すべり危険地区.....	33
（資料 2-10）雪崩危険箇所.....	33
（資料 2-11）防災重点農業用ため池一覧表.....	36
（資料 2-12）道路の危険箇所.....	38
（資料 2-13）河川洪水時浸水想定区域内の要配慮者利用施設一覧.....	39
（資料 2-14）土砂災害警戒区域内の要配慮者利用施設一覧.....	48
第 3 部 災害対策の現況等	50
（資料 3-1）災害時応援協定締結先一覧.....	50
（資料 3-2）会津若松市所在医療取扱代表機関及び救急告示医療機関名等.....	60
（資料 3-3）防災用備蓄品一覧.....	61
（資料 3-4）土のう配備箇所.....	64
（資料 3-5）消防防災ヘリコプター緊急場外離着陸場.....	64
（資料 3-6）会津若松市内の緊急輸送路線.....	66
（資料 3-7）交通規制の実施責任者及び実施基準.....	69
（資料 3-8）応急仮設住宅建設用地状況等報告.....	70
（資料 3-9）災害に係る住家の被害認定の概要.....	71
（資料 3-10）避難所・避難場所一覧表.....	74
（資料 3-11）水防資機材一覧.....	94
（資料 3-12）消防団の管轄地域等.....	95
（資料 3-13）水防工法一覧.....	96

第 1 部 防災組織に関する資料

(資料 1-1) 会津若松市防災会議委員構成団体等

- (1) 会長
会津若松市防災会議会長 会津若松市長
- (2) 指定地方行政機関の職員
福島労働局会津労働基準監督署
東北農政局福島県拠点
関東森林管理局会津森林管理署
北陸地方整備局阿賀川河川事務所
東北地方整備局郡山国道事務所会津若松出張所
福島地方気象台
- (3) 県職員
会津地方振興局
会津保健福祉事務所
会津農林事務所
会津若松建設事務所
- (4) 警察職員
会津若松警察署
- (5) 市職員
- (6) 教育長
- (7) 会津若松地方広域市町村圏整備組合消防本部消防長及び市消防団長
会津若松地方広域市町村圏整備組合消防本部
会津若松市消防団
- (8) 指定公共機関又は指定地方公共機関
日本郵便(株)会津若松郵便局
東日本旅客鉄道(株)会津若松駅
NTT東日本(株)福島支店
東北電力ネットワーク(株)会津若松電力センター
東京電力リニューアブルパワー(株)猪苗代事業所
東日本高速道路(株)東北支社会津若松管理事務所
会津乗合自動車(株)
(公社) 福島県トラック協会会津支部
(公社) 福島県看護協会会津支部
会津鉄道(株)
(公社) 会津若松医師会
(福) 会津若松市社会福祉協議会
- (9) 自主防災組織を構成する者又は学識経験者
会津若松市区長会
公立大学法人会津大学
- (10) その他市長が必要と認めたもの
会津若松消防署
会津若松市民生児童委員協議会
男女共同参画推進活動ネットワーク加入団体

〔参考〕会津若松市防災会議条例

（目的）

第1条 この条例は、災害対策基本法（昭和36年法律第223号）第16条第6項の規定に基づき、会津若松市防災会議（以下「防災会議」という。）の組織及び所掌事務を定めることを目的とする。

（会長及び委員）

第2条 防災会議は、会長及び委員をもって組織する。

- 2 会長は、市長をもって充てる。
- 3 会長は、会務を総理する。
- 4 会長に事故があるときは、あらかじめその指名する委員がその職務を代理する。
- 5 委員の定数は60人以内とし、次の各号に掲げる者をもって充てる。
 - (1) 指定地方行政機関の職員のうち市長が任命する者
 - (2) 県知事の部内の職員のうちから市長が任命する者
 - (3) 県警察の警察官のうちから市長が任命する者
 - (4) 市長がその部内の職員のうちから指名する者
 - (5) 教育長
 - (6) 会津若松地方広域市町村圏整備組合消防長及び市消防団長
 - (7) 指定公共機関又は指定地方公共機関の職員のうちから市長が任命する者
 - (8) 自主防災組織を構成する者又は学識経験のある者のうちから市長が任命する者
 - (9) 前各号に掲げる者のほか、市長が特に必要と認めた者
- 6 委員の任期は2年とする。ただし、補欠委員の任期はその前任者の残任期間とする。
- 7 前項の委員は再任されることができる。

（専門委員）

第3条 防災会議に専門の事項を調査させるため、専門委員を置くことができる。

- 2 専門委員は、関係地方行政機関の職員、県の職員、市の職員、関係指定公共機関の職員、関係指定地方公共機関の職員及び学識経験のある者の中から市長が任命する。
- 3 専門委員は、当該専門の事項に関する調査が終了したときは、解任されるものとする。

（所掌事務）

第4条 防災会議は、次の各号に掲げる事務をつかさどる。

- (1) 会津若松市地域防災計画を作成し、及びその実施を推進すること。
- (2) 市長の諮問に応じて市の区域に係る防災に関する重要事項を審議すること。
- (3) 前号に規定する重要事項に関し、市長に意見を述べること。
- (4) 前各号に掲げるもののほか法律又はこれに基づく政令によりその権限に属する事務

（議事等）

第5条 この条例に定めるもののほか、防災会議の議事その他防災会議の運営に関し必要な事項は、会長が防災会議にはかって定める。

附 則

この条例は、公布の日から施行する。

〔参考〕会津若松市災害対策本部条例

（目的）

第1条 この条例は、災害対策基本法（昭和36年法律第223号）第23条の2第8項の規定に基づき、会津若松市災害対策本部（以下「災害対策本部」という。）に関し、必要な事項を定める事を目的とする。

（位置）

第2条 災害対策本部は、会津若松市役所に置く。

（災害対策本部の組織及び権限）

第3条 災害対策本部の長は、災害対策本部長とし、市長をもって充てる。

2 災害対策本部長は、災害対策本部の事務を総括し、所部の職員を指揮監督する。

3 災害対策本部に、災害対策本部副本部長、災害対策本部員その他の職員を置き、市の職員のうちから市長が任命する。

4 災害対策副本部長は、災害対策本部長を助け、災害対策本部長に事故があるときは、その職務を代理する。

5 災害対策本部員その他の職員は、災害対策本部長の命を受け、災害対策本部の事務に従事する。

（部等）

第4条 災害対策本部長は、必要と認めるときは災害対策本部に部を置くことができる。

2 部に属すべき災害対策本部員その他の職員は、災害対策本部長が指名する。

3 部に部長を置き、災害対策本部長の指名する災害対策本部員がこれに当たる。

4 部長は、部の事務を掌理する。

（災害対策本部の所掌事務）

第5条 災害対策本部は、会津若松市地域防災計画（次条において「防災計画」という。）の定めるところにより、次の各号に掲げる事務を行う。この場合において、災害対策本部は、必要に応じ、消防機関、関係指定地方行政機関、関係地方公共団体、関係指定公共機関及び関係指定地方公共機関との連携の確保に努めなければならない。

(1) 市の区域に係る災害に関する情報を収集すること。

(2) 市の区域に係る災害予防及び災害応急対策を的確かつ迅速に実施するための方針を作成し、並びに当該方針に沿って災害予防及び災害応急対策を実施すること。

（現地災害対策本部）

第6条 市長は、防災計画の定めるところにより、災害対策本部に、災害地にあつて災害対策本部の事務の一部を行う組織として、現地災害対策本部を置くことができる。

（教育委員会への指示）

第7条 災害対策本部長は、市の教育委員会に対し、市の区域に係る災害予防又は災害応急対策を実施するために必要な限度において、必要な指示をすることができる。

（情報提供等の依頼）

第8条 災害対策本部長は、市の区域に係る災害予防又は災害応急対策を的確かつ迅速に実施するため必要があると認めるときは、関係行政機関の長及び関係地方行政機関の長、地方公共団体の長その他の執行機関、指定公共機関及び指定地方公共機関並びにその他の関係者に対し、資料又は情報の提供、意見の表明その他必要な協力を求めることができる。

（災害対策本部長への委任）

第9条 この条例に定めるもののほか、災害対策本部に関して必要な事項は、災害対策本部長が定める。

附 則

この条例は、公布の日から施行する。

〔参考〕会津若松市災害対策本部規程

（趣旨）

第1条 この規程は、会津若松市災害対策本部条例（昭和37年会津若松市条例第44号）第9条の規定に基づき、同条例に定めるもののほか、会津若松市災害対策本部（以下「本部」という。）に関して必要な事項を定めることを目的とする。

（災害対策副本部長、災害対策本部員及びその他の職員）

第2条 災害対策副本部長は、会津若松市副市長をもって充てる。

2 災害対策本部員は、会津若松市部等設置条例（平成11年会津若松市条例第38号）に規定する部の部長、会計管理者、教育長、教育部長、議会事務局長、選挙管理委員会事務局長、監査事務局長、農業委員会事務局長及び上下水道事業管理者をもって充てる。

3 本部その他の職員には、別表第1に規定する者（災害対策副本部長（以下「副本部長」という。）災害対策副本部長及び災害対策本部員である者を除く。）をもって充てる。

（本部の組織）

第3条 本部に別表第1に規定する部及び課（班）を置く。

2 部長、副本部長、課（班）長及び課（班）員は、別表第1に規定する者をもって充てる。

（事務分掌）

第4条 部及び課（班）の分掌事務は、別表第2に規定するとおりとする。

（現地災害対策副本部長）

第5条 会津若松市災害対策本部条例第6条に規定する現地災害対策本部（以下「現地本部」という。）の長は、現地災害対策副本部長とし、本部の部長である者のうちから副本部長が指名する者をもって充てる。

2 現地災害対策副本部長は、副本部長の命を受け、現地本部の事務を総括し、所部の職員を指揮監督する。

（現地本部の組織その他）

第6条 前条に定めるもののほか、現地本部の組織その他現地本部に関して必要な事項は、そのつど副本部長が定める。

附 則

この規程は公布の日から施行する。

(資料 1-2) 会津若松市災害対策本部規程 別表第 1 (第 2 条、第 3 条関係)

災害対策本部 市長	部 名	部 局 長	副 部 長	課 (班) 名	課 (班) 長
災害対策 副本部長	企画政策部	企画政策部長	企画政策部 副部長	企画調整課 情報戦略課 シティプロモーション課 秘書課	企画調整課長 情報戦略課長 シティプロモーション課長 秘書課長
副市長	財務部	財務部長	財務部 副部長	支所長 支所	
災害対策本部 員	総務部	総務部長	総務部 副部長	財政課 税務課 納税課 公共施設管理課	財政課長 税務課長 納税課長 公共施設管理課長
企画政策部長	健康福祉部	健康福祉部長	健康福祉部 副部長	総務課 人事課 契約検査課	総務課長 人事課長 契約検査課長
財務部長	市民部	市民部長	市民部 副部長	危機管理課 市民協働課 環境共生課 市民課 市民センター	危機管理課長 市民協働課長 環境共生課長 市民課長 市民センター所長
総務部長	観光商工部	観光商工部長	観光商工部 副部長	地域福祉課 障がい者支援課 高齢福祉課 こども家庭課 こども保育課 国保年金課 健康増進課	地域福祉課長 障がい者支援課長 高齢福祉課長 こども家庭課長 こども保育課長 国保年金課長 健康増進課長
市民部長	農政部	農政部長	農政部 副部長	観光課 商工課 企業立地課	観光課長 商工課長 企業立地課長
健康福祉部長	建設部	建設部長	建設部 副部長	農政課 農林課	農政課長 農林課長
観光商工部長	教育委員会	教育長 教育部長	教育副部長	都市計画課 まちづくり整備課 開発管理課 道路課 建築住宅課	都市計画課長 まちづくり整備課長 開発管理課長 道路課長 建築住宅課長
農政部長	選挙管理委員会事務局	選挙管理委員会事務局 局長		会計課	会計課長
建設部長	監査事務局	監査事務局 局長		議会事務局	議会事務局次長
教育長	農業委員会事務局	農業委員会事務局 局長		教育総務課 学校教育課 学校施設給食課 文化スポーツ課	教育総務課長 学校教育課長 学校施設給食課長 文化スポーツ課長
教育部長	上下水道局	上下水道事業管理者 上下水道局長	上下水道局 副局長	生涯学習総合センター 地区公民館	生涯学習総合センター副所長 地区公民館長
上下水道事業 管理者				選挙管理委員会事務局	選挙管理委員会事務局次長
上下水道局長				監査事務局	監査事務局次長
議会事務局長				農業委員会事務局	農業委員会事務局次長
選挙管理委員会事務局 局長				総務課 経営企画課 上水道施設課 下水道施設課	総務課長 経営企画課長 上水道施設課長 下水道施設課長
監査事務局長					
農業委員会事務局 局長					
会計管理者					

(資料 1-3) 会津若松市災害対策本部規程 別表第 2 (第 4 条関係)

会津若松市災害対策本部構成表

班名	主な内容	構成部 (主な課)
総括班	災害対策本部に関すること。 災害状況に関する情報収集・情報管理・被災地図の作成に関すること。 災害対策方針の作成に関すること。 防災関係機関との調整に関すること。 被災者台帳の整備に関すること。	◎市民部 (危機管理課)、企画政策部、総務部、会計課、議会事務局、教育委員会、選挙管理委員会事務局、監査事務局、農業委員会事務局
受援班	応援職員等への対応に関すること。	◎総務部 (人事課)
広報・伝達班	広報活動等に関すること。 市ホームページの作成に関すること。 情報伝達手段の確保に関すること。 情報流出等への対応に関すること。	◎企画政策部 (シティプロモーション課)、教育委員会
避難所運営班	避難所の開設運営に関すること。 支援物資配布・保管に関すること。	◎財務部 (納税課)、企画政策部、建設部、教育委員会
応急復旧班	市施設や道路等の被災状況調査や応急復旧に関すること。 住宅の応急危険度判定に関すること。 災害廃棄物の処理に関すること。 災害応急住宅等の建設に関すること。 家屋等の被災状況調査に関すること。	◎建設部 (都市計画課)、教育委員会、上下水道局、市民部 (環境共生課)、財務部、農政部
物資エネルギー班	物資・食料・燃料の調達に関すること。 支援物資の受入、輸送に関すること。 輸送車両の確保に関すること。	◎観光商工部 (商工課)、農政部、総務部
医療救護班	応急医療の支援に関すること。 医療機関、医師会等との連絡調整に関すること。 遺体の処理、埋葬に関すること。 被災者の安否確認、問い合わせに関すること。 行方不明者の捜索への協力に関すること。 被災者等の健康管理への支援に関すること。	◎健康福祉部 (健康増進課)、市民部
要配慮者対策班	災害時要配慮者 (帰宅困難者、観光客、外国人等を含む。) への情報提供・避難支援に関すること。 福祉避難所の開設運営及び民間福祉施設との連絡調整に関すること。 避難生活への支援に関すること。	◎健康福祉部 (地域福祉課)、観光商工部、教育委員会
ボランティア対策班	社会福祉協議会との連絡調整に関すること。 災害ボランティアセンター開設運営への協力に関すること。	◎健康福祉部 (地域福祉課)
地域対策班	地域住民への情報提供、支援物資配布・保管及び相談対応に関すること。 災害対応における権利擁護や男女共同参画等の推進に関すること。	◎市民部 (市民協働課)、企画政策部、教育委員会

備考

- 1 構成部の欄において、◎が付されている部局を班長とする。
- 2 避難所運営等応援が必要な場合には、本部長において調整する。

会津若松市災害対策本部事務分掌表

部名 (部長名)	課(班)名	事務分掌
企画政策部 (企画政策部長)	企画調整課 (避難所運営班)	1 避難所の開設運営に関すること。 2 国、県等に対する窓口及び要望等の資料作成に関すること。 3 災害時の交通機関の状況調査に関すること。
	情報戦略課 (広報・伝達班)	1 庁内の情報システムの円滑な運用及び管理に関すること。 2 情報伝達手段の確保に関すること。 3 災害対策本部の情報システム環境の整備に関すること。 4 情報流出防止等に関すること。
	シティプロモーション課 (広報・伝達班)	1 新聞発表、ラジオ放送、テレビ放送、ホームページ、SNS、広報車による広報活動その他の広報に関すること。 2 災害写真の撮影、収集、記録等に関すること。
	秘書課 (総括班)	1 本部の連絡調整に関すること。
	支所 (地域対策班)	1 所管区域内の被害調査、災害防止及び応急措置に関すること。 2 区域内の関係機関への協力要請及び連絡調整に関すること。 3 本部及び各部との連絡調整に関すること。 4 災害対策本部(代替)設置に関すること。 5 所管区域内の災害に係る初期対応に関すること。 6 地域の市民相談に関すること。 7 住民への情報提供、支援物資の配布・保管に関すること。
財務部 (財務部長)	財政課 (避難所運営班)	1 避難所の開設運営に関すること。 2 災害応急対策等の緊急予算措置に関すること。
	税務課 (避難所運営班)	1 避難所の開設運営に関すること。 2 被災住宅の調査に関すること。
	納税課 (避難所運営班)	1 避難所の開設運営に関すること。
	公共施設管理課 (応急復旧班)	1 災害応急住宅等の建設に関すること。 2 公共建築物の安全確認、災害防止及び応急措置に関すること。 3 被災住宅の二次調査において、「建築職」としての専門的な見識が必要な場合の同調査に関すること。
総務部 (総務部長)	総務課 (総括班・受援班)	1 他市町村等への協力要請についての連絡調整に関すること。 2 応急対策用車両(一般)の確保に関すること。 3 被災者の輸送対策(輸送車両の確保を含む。)に関すること。 4 自動車(本庁所属)の配車に関すること。 5 災害損失の補償事務に関すること。 6 物資・金銭等の寄附に関すること。 7 情報流出防止等に関すること。
	人事課 (総括班・受援班)	1 災害時における職員の勤務体制に関すること。 2 国・県・他市等の派遣職員の受け入れに関すること。 3 職員の安否確認に関すること。 4 災害従事職員の健康相談に関すること。
	契約検査課 (物資エネルギー班)	1 応急物資の調達に関すること。
市民部 (市民部長)	危機管理課 (総括班)	1 防災会議に関すること。 2 災害対策本部の設置及び運営に関すること。

部名 (部長名)	課(班)名	事務分掌
		3 総合的災害対策の策定調整に関する事。 4 被災者台帳の整備に関する事。 5 避難行動要支援者名簿の提供に関する事。 6 県・自衛隊等関係機関への派遣要請に関する事。 7 警察署・消防本部・消防団との連絡調整に関する事。 8 災害情報の収集・被害状況の整理報告に関する事。 9 避難情報(防災メール)の伝達に関する事。 10 職員の非常招集に関する事。 11 記者会見等への対応に関する事。 12 罹災証明の発行に関する事。
	市民協働課 (地域対策班)	1 区長会への情報提供に関する事。 2 コミュニティセンターとの連絡調整に関する事。 3 コミュニティセンターへの自主避難者への対応に関する事。 4 被災者等の権利擁護に関する事。 5 災害対応や避難所等における男女共同参画の推進に関する事。
	環境共生課 (応急復旧班)	1 公害の調査及び処理に関する事。 2 一般廃棄物(ごみ・し尿)の処理に関する事。 3 災害廃棄物の処理に関する事。 4 仮設トイレの設置に関する事。 5 産業廃棄物の処理に関する事。
	市民課 (医療救護班)	1 遺体の捜索、収容、処理、埋葬等に関する事。 2 被災者の安否確認、問い合わせに関する事。 3 行方不明者捜索への協力に関する事。
	市民センター (地域対策班)	1 区域内の被害調査及びその応急措置に関する事。 2 区域内の関係機関への協力要請及び連絡調整に関する事。 3 地域の市民相談に関する事。 4 地域への災害情報提供に関する事。 5 本部及び各部との連絡調整に関する事。
健康福祉部 (健康福祉部長)	福祉避難所に関する事。	
	地域福祉課 (要配慮者対策班、ボランティア対策班)	1 要配慮者対策の総合調整に関する事。 2 要配慮者等に対する被災者支援に関する事。 3 被災地区における被保護世帯の援護対策に関する事。 4 社会福祉関係施設の被害調査のとりまとめに関する事。 5 要配慮者への情報伝達に関する事。 6 避難者の炊出しに関する事。 7 社会福祉協議会との連絡調整に関する事。 8 災害ボランティアセンターの開設準備に関する事。 9 災害ボランティア活動等に関する事。 10 災害義援金及び救助物資の受付及び配分に関する事。 11 災害弔慰金及び災害障がい見舞金の支給並びに災害援護資金の貸付に関する事。
	障がい者支援課 (要配慮者対策班)	1 被災地区における障がい者福祉施設の被害調査及びその対策に関する事。 2 被災地区における障がい者の援護対策に関する事。 3 要配慮者への情報伝達に関する事。

部名 (部長名)	課(班)名	事務分掌
	高齢福祉課 (要配慮者対策班)	1 被災地区における高齢者福祉施設の被害調査及びその対策に関すること。 2 被災地区における要保護高齢者及び在宅高齢者の援護対策に関すること。 3 要配慮者への情報伝達に関すること。 4 避難行動要支援者名簿の提供に関すること。
	こども家庭課 (要配慮者対策班)	1 要保護児童の対応に関すること。 2 被災地区における児童福祉施設の被害調査及びその対策に関すること。 3 被災地区における障がい児の援護対策に関すること。 4 要配慮者への情報伝達に関すること。
	こども保育課 (要配慮者対策班)	1 被災地区における児童福祉施設の被害調査及びその対策に関すること。 2 災害時の一時保育・応急保育に関すること。 3 要配慮者への情報伝達に関すること。
	国保年金課 (要配慮者対策班)	1 要配慮者の対応に関すること。
	健康増進課 (医療救護班)	1 災害時における応急医療及び助産への支援に関すること。 2 医療品その他の衛生資材の確保及び配分に関すること。 3 医師会、看護協会、薬剤師会、歯科医師会及び栄養士会との連絡調整に関すること。 4 被災地の衛生指導に関すること。 5 衛生環境及び食品衛生の保持に関すること。 6 被災地における感染症の予防に関すること。 7 避難所における健康指導に関すること。 8 食料品の調達に関すること。 9 避難者の炊き出しに関すること。 10 医療機関との連絡に関すること。 11 医療機関の被害調査及びその対策に関すること。 12 遺体の処理に関すること。 13 保健センターとの連絡調整に関すること。 14 飼い主による家庭動物との同行避難や指定避難所での飼育に関すること。
観光商工部 (観光商工部長)	観光課 (要配慮者対策班)	1 観光業者の被害調査及びその対策に関すること。 2 帰宅困難者、観光客等一時滞留者、外国人の対策に関すること。 3 観光施設の被害調査及びその応急措置に関すること。
	商工課 (物資エネルギー班)	1 調達物資(支援物資を含む。)のあつせん、仕分け、管理及び配送に関すること。 2 商工業者の被害調査及びその対策に関すること。 3 エネルギーの調達に関すること。 4 輸送車両の確保に関すること。
	企業立地課 (物資エネルギー班)	1 調達物資(支援物資を含む。)のあつせん、仕分け、管理及び配送に関すること。 2 誘致企業の被害調査及びその対策に関すること。 3 工業団地の被害調査及びその対策に関すること。

部名 (部長名)	課(班)名	事務分掌
農政部 (農政部長)	農政課 (物資エネルギー班)	1 調達物資(支援物資を含む。)のあつせん、仕分け、管理及び配送に関する事。 2 食糧品の調達に関する事。 3 家畜伝染病の予防及び防疫に関する事。 4 農業災害状況の調査及びその対策に関する事。
	農林課 (応急復旧班)	1 農道、林道その他の農林業施設の被害調査及びその応急措置に関する事。 2 農地及び林地の被害調査及びその対策に関する事。 3 土地改良区との連絡調整に関する事。
建設部 (建設部長)	都市計画課 (応急復旧班)	1 都市施設の災害防止策に関する事。
	まちづくり整備課 (応急復旧班・避難所運営班)	1 都市公園の被害調査及びその応急措置と対策に関する事。 2 避難場所(公園)の施設に関する事。 3 都市公園施設の避難所(長期含む)としての緊急利用に関する事。 4 避難所の開設運営に関する事。
	開発管理課 (応急復旧班)	1 都市施設の災害防止策に関する事。 2 区画整理区域の災害防止と応急措置に関する事。 3 応急復旧に関する事。
	道路課 (応急復旧班)	1 一般道路、橋りょう、河川その他の被害調査及びその応急復旧措置に関する事。 2 交通不能箇所の調査及び応急措置並びに通行路線の決定に関する事。 3 除雪対策に関する事。 4 応急措置に要する車両(特殊)の確保に関する事。 5 応急救助及び応急復旧に要する労働力の供給に関する事。 6 砂防及び地すべり並びに雪崩防止施設の対策及びその応急措置に関する事。 7 水防関係通報の受領及び通報に関する事。
	建築住宅課 (応急復旧班)	1 市営住宅の被害調査及びその応急措置に関する事。 2 災害応急住宅等の建設に関する事。 3 住宅の応急危険度判定に関する事。 4 建築士会との連絡調整に関する事。 5 被災住宅の二次調査において、「建築職」としての専門的な見識が必要な場合の同調査に関する事。
会計管理者 (会計管理者)	会計課 (総括班)	1 応急時の経理出納に関する事。 2 災害救助基金の出納に関する事。 3 災害対策本部の補助に関する事。
教育委員会 (教育長)	教育総務課 (広報・伝達班)	1 災害広報に関する事。
	学校教育課 (要配慮者対策班)	1 児童・生徒の避難に関する事。 2 被災児童・生徒の応急教育に関する事。 3 教材、学用品等の調達及び配給に関する事。 4 被災した児童生徒の保健管理及び学校給食に関する事。 5 学校教職員との連絡調整に関する事。

部名 (部長名)	課(班)名	事務分掌
	学校施設給食課 (避難所運営 班、応急復旧 班)	1 教育施設の安全確認、災害防止及び応急措置に関すること。 2 教育施設の避難所としての緊急利用に関すること。 3 避難所の開設運営に関すること。 4 教育施設の被害の調査に関すること。
	文化スポーツ課 (避難所運営 班、応急復旧 班)	1 文化財の被害調査及びその応急措置に関すること。 2 文化施設の緊急利用に関すること。 3 文化施設の安全確認、災害防止及び応急措置に関すること。 4 社会体育施設の被害調査及びその応急措置に関すること。 5 スポーツ施設の避難所(長期含む)としての緊急利用に関すること。 6 避難所の開設運営に関すること。
	公民館(生涯学 習総合センタ ーを除く) (地域対策班)	1 地域への情報提供に関すること。 2 避難場所(避難所)の運営に関すること。 3 支援物資の配布・保管に関すること。 4 自主避難者の受入に関すること。
	生涯学習総合セ ンター (総括班・地域 対策班)	1 社会教育施設の被害調査及びその応急措置に関すること。 2 地域への情報提供に関すること。 3 災害対策本部(代替)設置に関すること。 4 災害対策本部の補助に関すること。 5 避難場所(避難所)の運営に関すること。 6 支援物資の配布・保管に関すること。 7 自主避難者の受入に関すること。(中央公民館神指分館)
議会事務局 (事務局長)	議会事務局 (総括班)	1 議員との連絡調整に関すること。 2 災害対策本部の補助に関すること。
選挙管理委員 会事務局 (事務局長)	選挙管理委員会 事務局 (総括班)	1 災害対策本部の補助に関すること。
監査事務局 (事務局長)	監査事務局 (総括班)	1 災害対策本部の補助に関すること。
農業委員会 事務局 (事務局長)	農業委員会 事務局 (総括班)	1 農業被害調査及びその応急措置に関すること。 2 被害農業者に対する農業救済措置に関すること。 3 災害対策本部の補助に関すること。
上下水道局 (上下水道事 業管理者)	総務課 (応急復旧班)	1 緊急応援要請及び応援体制に関すること。 2 災害復旧に要する資材及び物品の調達並びに各部との連絡に関すること。
	経営企画課 (応急復旧班)	1 市民に対する水道関連情報提供等の広報活動に関すること 2 災害調査、復旧調査及び飲料水供給計画に関すること。 3 災害応急対策等の緊急予算措置に関すること。
	上水道施設課 (応急復旧班)	1 浄水施設の被害調査及びその応急措置に関すること。 2 配給水管の被害調査及びその応急措置並びに減・断水に伴う制水弁操作に関すること。 3 飲料水の確保及び供給に関すること。
	下水道施設課 (応急復旧班)	1 下水道施設の被害調査及びその災害防止と応急復旧措置に関すること。 2 雨水幹線に関する雨水の応急対策に関すること。

(資料 1-4) 災害時庁内組織体系図等

災害対策本部総括班				受援班			
・災害対策本部に関すること。 ・災害状況に関する情報収集・情報管理・被災地図の作成に関すること。 ・災害対策方針の作成に関すること。 ・防災関係機関との調整に関すること。 ・被災者台帳の整備に関すること。				・応援職員等への対応に関すること。			
◎市民部（危機管理課）、企画政策部、総務部、会計課、議会事務局、教育委員会、選挙管理委員会事務局、監査事務局、農業委員会事務局				◎総務部（人事課）			
危機管理課 秘書課 総務課 人事課 会計課 議会事務局 生涯学習総合センター 選挙管理委員会事務局 監査事務局 農業委員会事務局				総務課 人事課			
広報・伝達班	避難所運営班	応急復旧班	物資エネルギー班	医療救護班	要配慮者対策班	ボランティア対策班	地域対策班
・広報活動等に関すること。 ・市ホームページの作成に関すること。 ・情報伝達手段の確保に関すること。 ・情報流出等への対応に関すること。	・避難所の開設運営に関すること。 ・支援物資配布・保管に関すること。	・市施設や道路等の被災状況調査や応急復旧に関すること。 ・住宅の応急危険度判定に関すること。 ・災害廃棄物の処理に関すること。 ・災害応急住宅等の建設に関すること。 ・家屋等の被災状況調査に関すること。	・物資・食料・燃料の調達に関すること。 ・支援物資の受入、輸送に関すること。 ・輸送車両の確保に関すること。	・応急医療の支援に関すること。 ・医療機関、医師会等との連絡調整に関すること。 ・遺体の処理、埋葬に関すること。 ・被災者の安否確認、問い合わせに関すること。 ・行方不明者の捜索への協力に関すること。 ・被災者等の健康管理への支援に関すること。	・災害時要配慮者（帰宅困難者、観光客、外国人等を含む。）への情報提供・避難支援に関すること。 ・福祉避難所の開設運営及び民間福祉施設との連絡調整に関すること。 ・避難生活への支援に関すること。	・社会福祉協議会との連絡調整に関すること。 ・災害ボランティアセンター開設運営への協力に関すること。	・地域住民への情報提供、支援物資配布・保管及び相談対応に関すること。 ・災害対応における権利擁護や男女共同参画等の推進に関すること。
◎企画政策部（シティプロモーション課）、教育委員会	◎財務部（納税課）、企画政策部、市民部、建設部、教育委員会	◎建設部（都市計画課）、教育委員会、上下水道局、市民部、財務部、農政部	◎観光商工部（商工課）、農政部、総務部	◎健康福祉部（健康増進課）、市民部	◎健康福祉部（地域福祉課）、観光商工部、教育委員会	◎健康福祉部（地域福祉課）	◎市民部（市民協働課）、企画政策部、教育委員会
シティプロモーション課 情報戦略課 文化スポーツ課	納税課 企画調整課 市民協働課 財政課 税務課 まちづくり整備課 学校施設給食課 文化スポーツ課	都市計画課 開発管理課 公共施設管理課 道路課 まちづくり整備課 建築住宅課 教育総務課 文化スポーツ課 上下水道局総務課 経営企画課 上水道施設課 下水道施設課 農林課 環境共生課 税務課	商工課 企業立地課 農政課 契約検査課	健康増進課 市民課	地域福祉課 障がい者支援課 高齢福祉課 こども家庭課 こども保育課 国保年金課 学校教育課 観光課	地域福祉課	市民協働課 支所 市民センター 公民館

(資料 1-5) 人員輸送代表機関等

人員輸送代表機関

代表機関名	事務所の所在地	電話番号	備考
会津乗合自動車株式会社	白虎町 195	22-5555	
会津若松ハイヤー営業会	東栄町 1-83	26-6658	

物資輸送代表機関

代表機関名	事務所の所在地	電話番号	備考
福島県トラック協会会津若松支部	町北町大字始字見島 80-2	24-4855	

燃料調達代表機関

代表機関名	事務所の所在地	電話番号	備考
福島県石油業協同組合会津若松支部	栄町 8-35 ヴェルファーレ上六日 306 号室	32-7470	取扱品名 ガソリン、軽油、 灯油、A 重

(資料 1-6) 電力施設災害応急対策計画の協力機関

代表機関名	事務所の所在地	電話番号	備考
(株) ユアテック会津営業所	インター西 2 4	24-6141	
会津電力工事 (株)	町北町大字始字観音前 1 3 - 1	24-3105	
全会津電気工事協同組合	平安町 2 - 7 1	24-4600	
社団法人福島県電設業協会 会津支部	大塚二丁目 8 - 3	24-3796	

(資料 1-7) ガス供給代表機関

種別	代表機関及び 事業所名	事務所の所在地	電話番号	備考
都市ガス	若松ガス(株)	千石町 4 - 16	28-1311	
プロパンガス及びプロ パンガスとブタンガス の混合	福島県 L P ガス協会 会津支部	門田町大字堤沢字道 西 20	28-6168	

第2部 危険箇所・気象観測所等

(資料 2-1) 重要水防区域

1 国土交通省北陸地方整備局阿賀川河川事務所管轄河川

(堤防高)

番号	河川名	左右岸別	位置	評定基準	延長 (m)	危険概要 (重要度)	対策工法等
				種別			
1	阿賀川	右 岸	大戸町大字下雨屋	堤防高 不足	50	越水 (B)	積土のう工
2	阿賀川	右 岸	大戸町大字上雨屋 上三寄	堤防高 不足	356	越水 (B)	積土のう工
3	湯川	左 岸	神指町大字南四合 柳原町三丁目	堤防高 不足	1,067	越水 (B)	積土のう工
4	湯川	右 岸	神指町大字中四合	堤防高 不足	170	越水 (B)	積土のう工
5	湯川	右 岸	神指町大字中四合 南四合	堤防高 不足	864	越水 (B)	積土のう工

(堤防断面)

番号	河川名	左右岸別	位置	評定基準	延長 (m)	危険概要 (重要度)	対策工法等
				種別			
1	阿賀川	左 岸	北会津町三本松	堤防断面	197	決壊 (B)	木流し工 シート張工
2	阿賀川	右 岸	神指町大字北四合	堤防断面	398	決壊 (B)	木流し工 シート張工
3	阿賀川	右 岸	神指町大字中四合	堤防断面	645	決壊 (B)	木流し工 シート張工
4	阿賀川	右 岸	神指町大字南四合	堤防断面	455	決壊 (B)	木流し工 シート張工
5	阿賀川	右 岸	神指町大字南四合	堤防断面	190	決壊 (B)	木流し工 シート張工
6	阿賀川	右 岸	神指町大字南四合 飯寺北	堤防断面	46	決壊 (B)	木流し工 シート張工
7	阿賀川	右 岸	飯寺南	堤防断面	186	決壊 (B)	木流し工 シート張工
8	阿賀川	右 岸	大戸町大字上雨屋～ 上三寄南原	堤防断面	980	決壊 (B)	木流し工 シート張工

(漏水)

番号	河川名	左右岸別	位置	評定基準	延長 (m)	危険概要 (重要度)	対策工法等
				種別			
1	阿賀川	左 岸	会津坂下町束原～ 真宮新町北	漏水	727	決壊 (B)	月の輪工 シート張工
2	阿賀川	左 岸	真宮新町南	漏水	213	決壊 (B)	月の輪工 シート張工
3	阿賀川	左 岸	北会津町蟹川	漏水	200	決壊 (B)	月の輪工 シート張工
4	阿賀川	右 岸	神指町大字北四合	漏水	201	決壊 (B)	月の輪工 シート張工
5	阿賀川	右 岸	神指町大字南四合	漏水	185	決壊 (B)	月の輪工 シート張工
6	阿賀川	右 岸	神指町大字南四合	漏水	204	決壊 (B)	月の輪工 シート張工

番号	河川名	左右岸別	位置	評定基準	延長 (m)	危険概要 (重要度)	対策工法等
				種別			
7	阿賀川	右 岸	神指町大字南四合	漏水	413	決壊 (B)	月の輪工 シート張工
8	阿賀川	右 岸	飯寺南	漏水	200	決壊 (B)	月の輪工 シート張工
9	阿賀川	右 岸	門田町大字面川	漏水	199	決壊 (B)	月の輪工 シート張工
10	阿賀川	右 岸	門田町大字面川	漏水	400	決壊 (B)	月の輪工 シート張工
11	日橋川	左 岸	湯川村浜崎～ 河東町大字福島	漏水	1,952	決壊 (B)	月の輪工 シート張工
12	湯川	左 岸	神指町大字南四合～ 柳原町三丁目	漏水	808	決壊 (B)	月の輪工 シート張工
13	湯川	左 岸	御旗町	漏水	241	決壊 (B)	月の輪工 シート張工

(法崩れ・すべり)

番号	河川名	左右岸別	位置	評定基準	延長 (m)	危険概要 (重要度)	対策工法等
				種別			
1	阿賀川	右 岸	神指町大字南四合～ 飯寺北	法崩れ すべり	635	決壊 (B)	シート張工
2	日橋川	左 岸	湯川村浜崎～ 河東町大字福島	法崩れ すべり	2,126	決壊 (B)	シート張工

(水衡・洗堀)

番号	河川名	左右岸別	位置	評定基準	延長 (m)	危険概要 (重要度)	対策工法等
				種別			
1	阿賀川	右 岸	真宮新町北	水衡・洗堀	105	決壊 (B)	木流し工 シート張工
2	阿賀川	右 岸	神指町北四合	水衡・洗堀	45	決壊 (B)	木流し工 シート張工
3	阿賀川	右 岸	神指町大字中四合～ 南四合	水衡・洗堀	416	決壊 (B)	木流し工 シート張工
4	阿賀川	右 岸	飯寺南	水衡・洗堀	632	決壊 (B)	木流し工 シート張工
5	阿賀川	右 岸	大戸町大字上雨屋	水衡・洗堀	273	決壊 (B)	木流し工 シート張工

(工作物)

番号	河川名	左右岸別	位置	構造物名 管理者	評定	現況	予想される危険
1	阿賀川	左 岸 右 岸	北会津町大字蟹川字村東 神指町大字南四合字才ノ神	蟹川橋 福島県	B	余裕高 不足	決壊
2	阿賀川	左 岸 右 岸	北会津町大字上米塚字村東 飯寺南	大川橋梁 JR 東日本	B	余裕高 不足	決壊
3	湯川	右 岸 左 岸	神指町大字南四合字才ノ神 神指町大字中四合字村南	天神橋 会津若松市	B	余裕高 不足	決壊
4	湯川	右 岸 左 岸	神指町大字南四合字柳原 神指町大字中四合字川向	柳原橋 福島県	B	余裕高 不足	決壊
5	湯川	左 岸	神指町大字南四合字柳原	黒川排水樋管 会津中央土改	A	浸透路長 不足	決壊

(要注意区間：旧川跡)

番号	河川名	左右岸別	位置	評定基準	延長(m)
				種別	
1	阿賀川	左 岸	北会津町三本松下大川向	旧川跡	159
2	阿賀川	右 岸	神指町大字北四合字東神指境	旧川跡	195
3	阿賀川	右 岸	神指町大字北四合上吉六～中四合川端	旧川跡	291
4	阿賀川	右 岸	神指町大字中四合川端	旧川跡	169
5	阿賀川	右 岸	飯寺南～面川	旧川跡	3, 170
6	日橋川	左 岸	河東町大字福島村北	旧川跡	107

2 会津若松建設事務所管轄河川

番号	河川名	左右岸別	位置	評定基準	延長 (m)	危険概要	対策工法等
				種別			
1	旧湯川	両岸	神指町大字黒川字石上	堤防断面	1, 500	越水	土のう積
2	藤川	右岸	北会津町西後庵字上川原 ～北会津町大島代	堤防高	1, 900	越水	土のう積
		左岸	会津美里町下堀字村北 ～会津美里町下堀字宮里				
3	氷玉川	右岸	北会津町西後庵字上川原	堤防高	1, 550	越水	土のう積
		左岸	会津美里町氷玉字穴田				
4	湯川	右岸	城西町	堤防高	1, 900	溢水	土のう積
		左岸	館脇町				
5	古川	右岸	緑町	堤防高	1, 500	溢水	土のう積
		左岸	御旗町				

〔参考〕重要水防箇所評定基準（河川）

種別	重要度		要注意区間
	A水防上最も重要な区間	B水防上重要な区間	
越水 （溢水）	計画高水流量規模の洪水の水位（高潮区間の堤防にあつては計画高潮位）が現況の堤防高を越える箇所	計画高水流量規模の洪水の水位（高潮区間の堤防にあつては計画高潮位）と現況の堤防高との差が堤防の計画余裕高に満たない箇所	
堤体漏水	<p>堤防の機能に支障が生じる堤体の変状の履歴（被災状況が確認できるもの）があり、類似の変状が繰り返し生じている箇所</p> <p>堤体の土質、法勾配等からみて堤防の機能に支障が生じる堤体の変状の生じるおそれがあり、かつ堤防の機能に支障が生じる堤体の変状の履歴（被災状況が確認できるもの）がある箇所</p> <p>水防団等と意見交換を行い、堤体漏水が生じる可能性が特に高いと考えられる箇所</p>	<p>堤防の機能に支障が生じる堤体の変状の履歴（被災状況が確認できるもの）があり、安全が確認されていない箇所、又は堤防の機能に支障は生じていないが、進行性がある堤体の変状が集中している箇所</p> <p>堤防の機能に支障が生じる堤体の変状の履歴（被災状況が確認できるもの）はないが、堤体の土質、法勾配等からみて堤防の機能に支障が生じる堤体の変状の生じるおそれがあると考えられる箇所</p> <p>水防団等と意見交換を行い、堤体漏水が生じる可能性が高いと考えられる箇所</p>	
基礎地盤漏水	<p>堤防の機能に支障が生じる基礎地盤漏水に関する変状の履歴（被災状況が確認できるもの）があり、類似の変状が繰り返し生じている箇所</p> <p>基礎地盤の土質等からみて堤防の機能に支障が生じる変状の生じるおそれがあり、かつ堤防の機能に支障が生じる基礎地盤漏水に関する変状の履歴（被災状況が確認できるもの）がある箇所</p> <p>水防団等と意見交換を行い、基礎地盤漏水が生じる可能性が特に高いと考えられる箇所</p>	<p>堤防の機能に支障が生じる基礎地盤漏水に関する変状の履歴（被災状況が確認できるもの）があり、安全が確認されていない箇所、又は堤防の機能に支障は生じていないが、進行性がある基礎地盤漏水に関する変状が集中している箇所</p> <p>堤防の機能に支障が生じる基礎地盤漏水に関する変状の履歴（被災状況が確認できるもの）はないが、基礎地盤漏水の土質等からみて堤防の機能に支障が生じる変状の生じるおそれがあると考えられる箇所</p> <p>水防団等と意見交換を行い、基礎地盤漏水が生じる可能性が高いと考えられる箇所</p>	

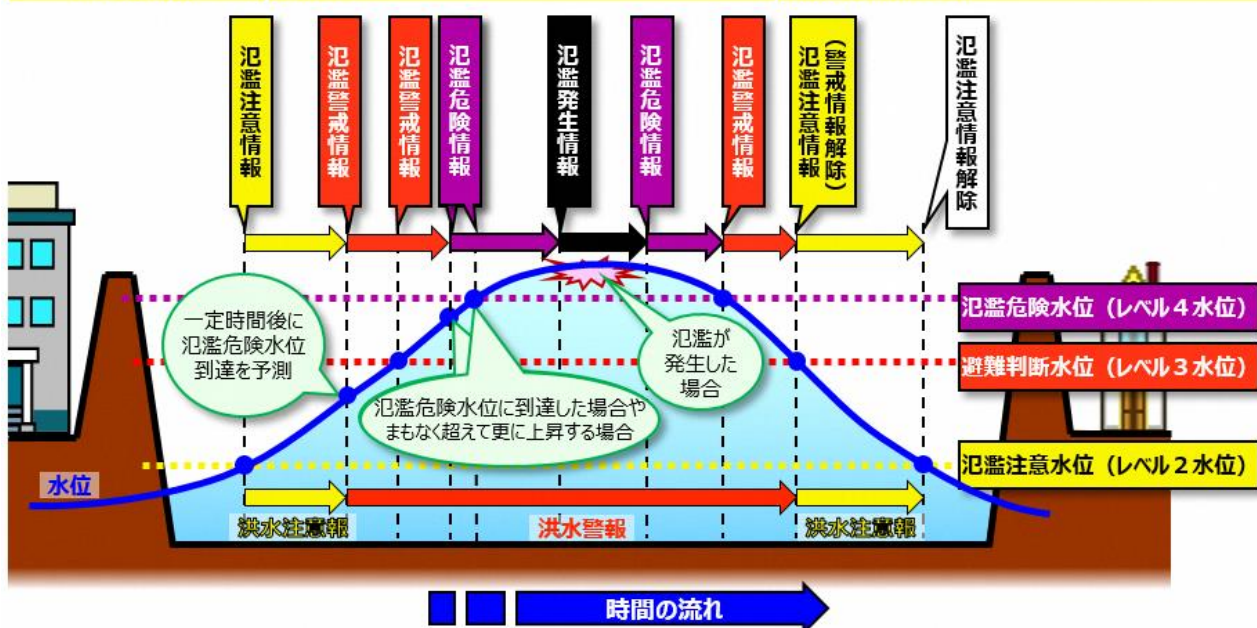
種別	重要度		要注意区間
	A水防上最も重要な区間	B水防上重要な区間	
水衝・洗掘	<p>水衝部にある堤防の前面の河床が深掘れしているが、その対策が未施工の箇所</p> <p>橋台取り付け部やその他の工作物の突出箇所で、堤防護岸の根固め等が洗われ一部破損しているが、その対策が未施工の箇所</p> <p>波浪による河岸の決壊等の危険に瀕した実績があるが、その対策が未施工の箇所</p>	<p>水衝部にある堤防の前面の河床が深掘れにならない程度に洗掘されているが、その対策が未施工の箇所</p>	
工作物	<p>河川管理施設等応急対策基準に基づく改善措置が必要な堰、橋梁、樋管その他の工作物の設置されている箇所</p> <p>橋梁その他の河川横断工作物の桁下高等が計画高水流量規模の洪水の水位（高潮区間の堤防にあっては計画高潮位）以下となる箇所</p>	<p>橋梁その他の河川横断工作物の桁下高等と計画高水流量規模の洪水の水位（高潮区間の堤防にあっては計画高潮位）との差が堤防の計画余裕高に満たない箇所</p>	
工事施工			<p>出水期間中に堤防を開削する工事箇所又は仮締切等により本堤に影響を及ぼす箇所</p>
新堤防・破堤跡・旧川跡			<p>新堤防で築造後3年以内の箇所</p> <p>破堤跡又は旧川跡の箇所</p>

〔参考〕 指定河川洪水予報の標題

指定河川洪水予報は、河川名と以下の表の危険度のレベルに応じた情報名とを組み合わせで発表します。

指定河川洪水予報の発表基準と発表された場合にとるべき対応は、以下の表のとおりです。

洪水予報の標題（種類）	発表基準	市町村・住民に求める行動の段階
〇〇川氾濫発生情報 （洪水警報）	氾濫の発生 （氾濫水の予報）	氾濫水への警戒を求める段階 【警戒レベル5相当】
〇〇川氾濫危険情報 （洪水警報）	急激な水位上昇によりまもなく氾濫危険水位を超え、さらに水位の上昇が見込まれる場合、あるいは氾濫危険水位に到達した場合	いつ氾濫してもおかしくない状態 避難等の氾濫発生に対する対応を求める段階 【警戒レベル4相当】
〇〇川氾濫警戒情報 （洪水警報）	一定時間後に氾濫危険水位に到達が見込まれる場合、あるいは避難判断水位に到達し、さらに水位の上昇が見込まれる場合	避難準備などの氾濫発生に対する警戒を求める段階 【警戒レベル3相当】
〇〇川氾濫注意情報 （洪水注意報）	氾濫注意水位に到達し、さらに水位の上昇が見込まれる場合	氾濫の発生に対する注意を求める段階 【警戒レベル2相当】



出典：気象庁ホームページ

(資料 2-2) 土砂災害警戒区域・土砂災害特別警戒区域

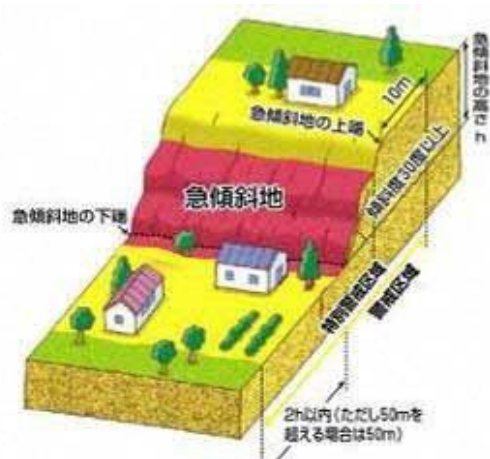
土砂災害防止法(土砂災害警戒区域等における土砂災害防止対策の推進に関する法律)に基づき、土砂災害から国民の生命・身体を守るため、土砂災害が発生するおそれがある区域を明らかにし、「危険の周知、警戒避難体制の整備、一定の開発の制限による住宅等の新規立地の抑制、危険区域内の住宅の移転推進」等のソフト対策を推進しようとするもので、都道府県知事が指定する区域。

○土砂災害警戒区域：土砂災害のおそれがある区域

○土砂災害特別警戒区域：建物が倒壊され、住民に大きな被害が生じるおそれがある区域

土砂災害の種類

○急傾斜地の崩壊

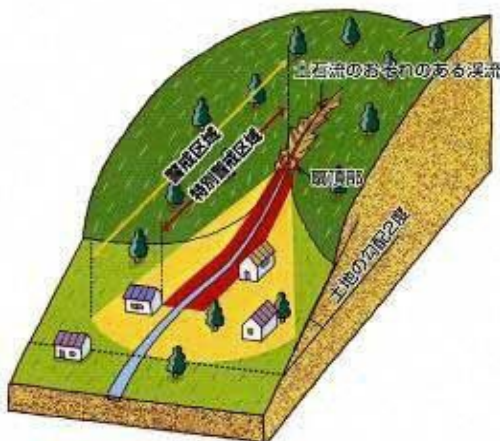


傾斜度が 30 度以上で高さが 5 m 以上の区域

急傾斜地の上部から水平距離が 10m 以内の区域

急傾斜地の下部から急傾斜地高さの 2 倍（50m を超える場合は 50m）以内の区域

○土石流



土石流の発生のおそれのある溪流において、扇頂部から下流で勾配が 2 度以上の区域

○地すべり



地すべり区域（地すべりしている区域又は地すべりするおそれのある区域）

地すべり区域下端から、地すべり地塊の長さに相当する距離（250m を超える場合は、250m）の範囲内の区域

(資料 2-3) 土砂災害警戒区域 (土石流)

土砂災害警戒区域 (土石流) I (被害想定区域内の人家が5戸以上)

《県砂防課所管》

番号	水系名	河川名	溪流名	所在地			砂防指定 地の指定	土砂災害 警戒区域 の指定	土砂災害 特別警戒 区域の指 定
				町名	大字	字			
1	阿賀野川	赤井川	四ツ谷沢 2 号	湊町	赤井	四ツ谷		有	
2	阿賀野川	猪苗代湖	下馬渡沢	湊町	共和	下馬渡	有	有	
3	阿賀野川	猪苗代湖	上馬渡沢	湊町	共和	上馬渡	有	有	
4	阿賀野川	沢川	上馬渡沢 2 号	湊町	共和	上馬渡		有	有
5	阿賀野川	赤井川	西田面沢	湊町	共和	西田面		有	有
6	阿賀野川	赤井川	西田面沢 2 号	湊町	共和	西田面	有	有	
7	阿賀野川	赤井川	西田面沢 3 号	湊町	共和	西田面	有	有	
8	阿賀野川	赤井川	西田面沢 4 号	湊町	共和	西田面		有	有
9	阿賀野川	原川	寺前沢	湊町	平潟	寺前		有	有
10	阿賀野川	原川	経沢 3 号	湊町	平潟	経沢		有	有
11	阿賀野川	猪苗代湖	堂ノ入沢	湊町	平潟	経沢		有	有
12	阿賀野川	原川	経沢 4 号	湊町	平潟	経沢		有	有
13	阿賀野川	原川	山の神沢	湊町	平潟	堰場	有	有	
14	阿賀野川	猪苗代湖	高坂沢	湊町	原	高坂		有	有
15	阿賀野川	原川	沢入沢	湊町	原	田代	有	有	
16	阿賀野川	金山川	石ヶ森沢	一箕町	八幡	石ヶ森		有	有
17	阿賀野川	不動川	柏木沢	一箕町	八幡	柏木		有	
18	阿賀野川	不動川	石部沢	一箕町	八幡	石部		有	有
19	阿賀野川	不動川	三島沢	一箕町	八幡	躑躅山		有	
20	阿賀野川	阿賀川	不動川沢 2 号	一箕町	八幡	坂下		有	有
21	阿賀野川	阿賀川	不動川沢 3 号	一箕町	八幡	坂下		有	有
22	阿賀野川	阿賀川	不動川沢	一箕町	八幡	坂下		有	有
23	阿賀野川	湯川	別沢	和田二丁目			有	有	
24	阿賀野川	湯川	滝沢	和田二丁目				有	有
25	阿賀野川	湯川	慶山沢 2 号	和田二丁目				有	有
26	阿賀野川	湯川	慶山沢	慶山二丁目				有	有
27	阿賀野川	湯川	石山沢	東山町	石山	天寧	有	有	
28	阿賀野川	湯川	小田山沢	門田町	黒岩	花見ヶ丘		有	有
29	阿賀野川	湯川	天寧沢	東山町	石山	天寧	有	有	
30	阿賀野川	湯川	院内沢	東山町	石山	院内	有	有	有
31	阿賀野川	湯川	唐沢	東山町	湯本	上原	有	有	
32	阿賀野川	湯川	湯本沢	東山町	湯本	上湯本		有	有
33	阿賀野川	湯川	上湯本沢	東山町	湯本	上湯本		有	有
34	阿賀野川	湯川	神社沢	東山町	湯川	柿妻	有	有	
35	阿賀野川	古川	宮沢	門田町	黒岩	南青木	有	有	
36	阿賀野川	宮沢川	宮沢 2 号	門田町	黒岩	南青木		有	有

番号	水系名	河川名	溪流名	所在地			砂防指定地の指定	土砂災害警戒区域の指定	土砂災害特別警戒区域の指定
				町名	大字	字			
37	阿賀野川	湯川	カニ沢	門田町	御山	三分一		有	有
38	阿賀野川	湯川	古川沢	門田町	御山	館ノ内	有	有	
39	阿賀野川	湯川	諏訪原沢	門田町	御山	村中	有	有	
40	阿賀野川	阿賀川	北山沢	門田町	堤沢	北山		有	有
41	阿賀野川	阿賀川	北山沢 2 号	門田町	堤沢	北山		有	有
42	阿賀野川	阿賀川	北山沢 3 号	門田町	堤沢	北山		有	有
43	阿賀野川	湯川	堤沢	門田町	堤沢	上村	有	有	
44	阿賀野川	阿賀川	根岸沢	門田町	面川			有	有
45	阿賀野川	阿賀川	沢川	門田町	面川	沢	有	有	
46	阿賀野川	沢川	沢 2 号	門田町	面川	沢		有	有
47	阿賀野川	沢川	草山沢	門田町	面川	沢	有	有	
48	阿賀野川	阿賀川	石村沢	門田町	面川	館堀		有	有
49	阿賀野川	阿賀川	宮内沢	大戸町	宮内			有	有
50	阿賀野川	余松沢川	宮内沢 2 号	大戸町	宮内			有	有
51	阿賀野川	阿賀川	上三寄沢	大戸町	上三寄	香塩		有	有
52	阿賀野川	阿賀川	香塩沢	大戸町	上三寄	香塩		有	有
53	阿賀野川	菅沼沢	菅沼沢	大戸町	高川	菅沼	有	有	
54	阿賀野川	四ツ屋沢	四ツ屋沢	大戸町	高川	四ツ屋	有	有	
55	阿賀野川	闇川	田端沢	大戸町	高川	田端	有	有	
56	阿賀野川	闇川	小荒俣沢	大戸町	高川	桑曾根	有	有	
57	阿賀野川	闇川	入小野沢	大戸町	高川甲		有	有	
58	阿賀野川	阿賀川	小谷西村沢	大戸町	小谷西村			有	有
59	阿賀野川	阿賀川	小谷原沢	大戸町	小谷原			有	有
60	阿賀野川	阿賀川	小谷原沢 2 号	大戸町	小谷原			有	有
61	阿賀野川	阿賀川	小谷沢	大戸町	小谷原		有	有	
62	阿賀野川	阿賀川	沢入沢	大戸町	小谷	平沢	有	有	
63	阿賀野川	阿賀川	平沢	大戸町	小谷	平沢		有	
64	阿賀野川	阿賀川	遅谷沢	大戸町	芦牧	峠	有	有	有

土砂災害警戒区域（土石流）Ⅱ（被害想定区域内の人家が 1 戸から 4 戸）

《県砂防課所管》

番号	水系名	河川名	溪流名	所在地			砂防指定地の指定	土砂災害警戒区域の指定	土砂災害特別警戒区域の指定
				町名	大字	字			
1	阿賀野川	赤井川	松崎沢	湊町	静潟	松崎		有	有
2	阿賀野川	猪苗代湖	鵜ノ浦沢	湊町	静潟	鵜ノ浦		有	
3	阿賀野川	猪苗代湖	中田沢	湊町	静潟	中田		有	
4	阿賀野川	原川	経沢 2 号	湊町	平潟	経沢		有	有

番号	水系名	河川名	溪流名	所在地			砂防指定地の指定	土砂災害警戒区域の指定	土砂災害特別警戒区域の指定
				町名	大字	字			
5	阿賀野川	原川	経沢	湊町	平潟	経沢		有	
6	阿賀野川	原川	堰場沢	湊町	平潟	堰場		有	有
7	阿賀野川	原川	高坂沢 2 号	湊町	原	高坂		有	有
8	阿賀野川	湯川	水沢	東山町	湯本	村東		有	有
9	阿賀野川	湯川	西湯川	東山町	湯川	八本松	有		
10	阿賀野川	沢川	上野沢	門田町	面川	上野		有	有
11	阿賀野川	阿賀川	鎌倉沢	門田町	面川	清水上	有	有	有
12	阿賀野川	沢川	山ノ上沢	門田町	面川	山ノ上		有	有
13	阿賀野川	沢川	沢	門田町	面川	沢		有	有
14	阿賀野川	余松沢川	下雨屋沢	大戸町	下雨屋			有	有
15	阿賀野川	阿賀川	上雨屋沢	大戸町	上雨屋			有	有
16	阿賀野川	余松沢川	余松沢川	大戸町	上雨屋		有	有	有
17	阿賀野川	九ノ沢川	桧の沢	大戸町	上三寄	香塩		有	有
18	阿賀野川	閤川	高川沢	大戸町	高川	菅沼		有	有
19	阿賀野川	閤川	淀川沢	大戸町	高川			有	有
20	阿賀野川	阿賀川	小谷坂下沢	大戸町	小谷坂下			有	有

土砂災害警戒区域（土石流）Ⅲ（被害想定区域内の人家はないが将来住宅地の立地が見込まれる箇所）

《県砂防課所管》

番号	水系名	河川名	溪流名	所在地			砂防指定地の指定	土砂災害警戒区域の指定	土砂災害特別警戒区域の指定
				町名	大字	字			
1	阿賀野川	湯川	境山沢	東山町	湯本	蛇山		有	有
2	阿賀野川	阿賀川	小谷平沢	大戸町	小谷平沢			有	有
3	阿賀野川	阿賀川	当沢	大戸町	上小塩			有	有

*会津若松市ハザードマップ及び福島県河川流域総合情報システム (<http://kaseninf.pref.fukushima.jp/gis/>)で確認できます。

(資料 2-4) 土砂災害警戒区域 (急傾斜)

土砂災害警戒区域 (急傾斜) I (被害想定区域内の人家が5戸以上)

《県砂防課所管》

番号	箇所名	所在地			急傾斜地崩壊危険区域の指定	土砂災害警戒区域の指定	土砂災害特別警戒区域の指定
		町名	大字	字			
1	下タ平 (人工)	大戸町	芦ノ牧	下タ平		有	有
2	つつじ山	一箕町	八幡	つつじ山		有	有
3	湯本	東山町	湯本	村東	有	有	有
4	沼上	湊町	静潟	沼上	有	有	有
5	経沢	湊町	平潟	経沢	有	有	有
6	高松	大戸町	小谷	湯ノ平		有	有
7	下タ平 (自然)	大戸町	芦ノ牧	下タ平		有	有
8	湯川原 1 号	大戸町	芦ノ牧	壇ノ下		有	有
9	湯川原 3 号	大戸町	芦ノ牧	峠		有	有
10	向	湊町	赤井	屋敷		有	有
11	四ツ谷	湊町	赤井	四ツ谷		有	有
12	院内	東山町	石山	院内		有	有
13	滝ノ湯	東山町	湯本	川向		有	有
14	下原	東山町	湯本	下原		有	有
15	上湯本	東山町	湯本	上湯本		有	有
16	館堀 1 号	門田町	面川	館堀	有	有	有
17	館堀 2 号	大戸町		石村		有	有
18	上雨屋	大戸町		上雨屋		有	有
19	黒森	大戸町	高川	黒森			
20	香塩	大戸町	上三寄	香塩		有	有
21	中村	大戸町	高川	中村		有	有
22	四ツ屋 1 号	大戸町	高川	四ツ屋		有	有
23	四ツ屋 2 号	大戸町	高川	四ツ屋		有	有
24	小谷川端	大戸町	小谷	川端	有	有	有
25	桑原	大戸町	大川	桑原		有	有

土砂災害警戒区域（急傾斜）Ⅱ（被害想定区域内の人家が1戸から4戸）

《県砂防課所管》

番号	箇所名	所在地			急傾斜地崩壊危険区域の指定	土砂災害警戒区域の指定	土砂災害特別警戒区域の指定
		町名	大字	字			
1	下ノ窪	湊町	赤井	下ノ窪		有	有
2	松崎	湊町	静潟	松崎		有	有
3	坂本	湊町	原	坂本		有	有
4	経沢	湊町	平潟	経沢		有	有
5	田代	湊町	平潟	田代		有	有
6	角仏沢	東山町	湯川	角仏沢		有	有
7	下雨屋	大戸町	雨屋	下雨屋		有	有
8	南原	大戸町	上三寄	南原		有	有
9	香塩	大戸町	上三寄	香塩		有	有
10	菅沼	大戸町	高川	菅沼		有	有
11	桑曾根1号	大戸町	高川	入小屋		有	有
12	桑曾根2号	大戸町	高川	入小屋		有	有
13	引下	大戸町	上小塩	引下		有	有
14	壇ノ下	大戸町	芦ノ牧	壇ノ下		有	有

*会津若松市ハザードマップ及び福島県河川流域総合情報システム
(<https://kaseninf.pref.fukushima.jp/gis/>)で確認できます。

（資料 2-5）土砂災害警戒区域（地すべり）

《県砂防課所管》

番号	箇所名	水系名	河川名	溪流名	所在地			地すべり防止区域指定	土砂災害警戒区域の指定
					町名	大字	字		
1	沢	阿賀野川	阿賀川	沢川	門田町	面川	西山		有
2	大巢子	阿賀野川	湯川	湯川	東山町	湯川	上川路		有
3	院内	阿賀野川	湯川	院内沢	東山町	石山	天寧	有	有

*会津若松市ハザードマップ及び福島県河川流域総合情報システム
(<https://kaseninf.pref.fukushima.jp/gis/>)で確認できます。

(資料 2-6) 新たな土砂災害の発生のおそれのある箇所

《県砂防課所管》

土石流

番号	所在地	箇所数	備考
1	河東町八田	1	
2	一箕町大字鶴賀	1	
3	東山町大字石山	1	
4	一箕町大字金堀	2	
5	門田町大字黒岩	1	
6	湊町大字共和	2	
7	東山町大字湯本	1	
8	東山町大字湯川	2	
9	門田町大字面川	1	
10	大戸町大字雨屋甲	1	
11	湊町大字平潟	2	
12	大戸町大字上三寄丙	3	
	計	18	

急傾斜地崩壊

番号	所在地	箇所数	備考
1	一箕町松長一丁目	1	
2	一箕町松長三丁目	1	
3	一箕町大字亀賀	1	
4	一箕町大字金堀	2	
5	一箕町大字松長	1	
6	一箕町大字八幡	22	
7	一箕町大字鶴賀	5	
8	河東町金田字東台	2	
9	河東町工業団地	2	
10	河東町広田字緑ヶ丘	1	
11	河東町浅山字石堀山	2	
12	河東町倉橋字鏡山	1	
13	河東町東長原字一本木	2	
14	河東町東長原字長谷地	1	
15	河東町東長原字東高野	1	
16	河東町南高野字高塚	6	

番号	所在地	箇所数	備考
17	河東町南高野字高塚山	1	
18	河東町南高野字葉山	1	
19	河東町八田字粟畑甲	1	
20	河東町八田字稲荷沢	2	
21	河東町八田字下ノ家	1	
22	河東町八田字高塚乙	1	
23	河東町八田字坂ノ上	1	
24	河東町八田字石ノ坂	1	
25	河東町八田字石坂	1	
26	河東町八田字村東	1	
27	河東町八田字八田野	1	
28	花見ノ丘一丁目	1	
29	花見ノ丘三丁目	4	
30	居合町	1	
31	慶山二丁目	11	
32	大戸町下雨屋	2	
33	大戸町宮内	1	
34	大戸町小谷川端	1	
35	大戸町小谷平沢	1	
36	大戸町上雨屋	6	
37	大戸町上三寄香塩	3	
38	大戸町上三寄大豆田	2	
39	大戸町上三寄南原	1	
40	大戸町上小塩	7	
41	大戸町石村	1	
42	大戸町大字芦牧	15	
43	大戸町大字高川甲	5	
44	大戸町大字小谷	3	
45	大戸町大字上小塩	1	
46	大戸町大字大川	6	
47	大戸町大字大川甲	3	
48	大塚一丁目	1	
49	追手町	1	
50	堤町	3	
51	東山町大字石山	19	

番号	所在地	箇所数	備考
52	東山町大字湯川	14	
53	東山町大字湯本	17	
54	北青木	1	
55	北滝沢二丁目	4	
56	湊町大字共和	6	
57	湊町大字原	10	
58	湊町大字静潟	35	
59	湊町大字赤井	11	
60	湊町大字平潟	6	
61	門田町大字御山	1	
62	門田町大字黒岩	5	
63	門田町大字堤沢	1	
64	門田町大字面川	6	
65	和田二丁目	8	
66	飯盛一丁目	3	
67	鶴賀町	3	
68	耶麻郡磐梯町大字磐梯	1	会津若松市河東町八田字荻原を含む
	計	294	

*福島県砂防課ホームページ「新たな土砂災害の発生のおそれのある箇所について」
(<https://www.pref.fukushima.lg.jp/sec/41045c/arata.html>) で確認できます。

(資料 2-7) 山腹崩壊危険地区

《林野庁関東森林管理局所管》

地区番号	地区名	位置	面積
202-01	黒森地区	大戸町大字上三寄字三寄山国有林 30 林班	16 ha
202-02	闇川地区	大戸町大字上三寄字三寄山国有林 32 林班	6ha
202-03	湯川地区	東山町大字湯川字川溪山国有林 13 林班	4ha

*関東森林管理局ホームページ「山地災害危険地区」(<https://www.rinya.maff.go.jp/kanto/policy/business/santi-saigai/sansai/index.html>) で確認できます。

《県森林保全課所管》

番号	地区区分	地区名	所在地		官地・民地の別
			町	大字	
1	山腹崩壊危険地区	上居合	一箕町	鶴賀	民有地内山地
2	〃	金堀	一箕町	金堀	〃
3	〃	岩下	一箕町	金堀	〃
4	〃	笹山	湊町	赤井	〃
5	〃	海向山	湊町	静潟	〃
6	〃	内子	湊町	共和	〃
7	〃	羽黒山	東山町	湯本	〃
8	〃	向山	東山町	湯本	〃
9	〃	小田山	門田町	黒岩	〃
10	〃	初森	東山町	湯本	〃
11	〃	上の山	大戸町	上三寄	〃
12	〃	井戸入	東山町	湯川	〃
13	〃	泥沢	門田町	面川	〃
14	〃	今和泉	門田町	面川	〃
15	〃	雨沼	門田町	面川	〃
16	〃	石村	大戸町	一	〃
17	〃	館山	大戸町	雨屋	〃
18	〃	新口沢	東山町	湯川	〃
19	〃	原山	大戸町	高川	〃
20	〃	峠	大戸町	大川	〃
21	〃	峠	大戸町	芦ノ牧	〃
22	〃	古屋敷	大戸町	芦ノ牧	〃
23	〃	松高	大戸町	芦ノ牧	〃
24	〃	慶山Ⅰ	東山町	天寧	〃
25	〃	慶山Ⅱ	東山町	天寧	〃

番号	地区区分	地区名	所在地		官地・民地の別
			町	大字	
26	〃	沓掛	一箕町	金堀	〃
27	〃	弁天下	一箕町	八幡	〃
28	〃	沓掛	一箕町	金堀	〃
29	〃	九ノ沢	大戸町	上三寄	〃
30	〃	平石	大戸町	高川	〃
31	〃	寺尾	大戸町	芦ノ牧	〃
32	〃	砂浜	湊町	平潟	〃
33	〃	沓掛	一箕町	金堀	〃
34	〃	上村	門田町	堤沢	〃
35	〃	弁天下	一箕町	八幡	〃
36	〃	下糖塚	河東町	八田	〃
37	〃	石堀	河東町	金田	〃
38	〃	土橋	門田町	面川	〃
39	〃	峠Ⅱ	大戸町	芦ノ牧	〃

* 「ふくしま森まっぷ」 (<https://www2.wagmap.jp/fukushima-shinrin/portal>) で確認できます。

(資料 2-8) 崩壊土砂流出危険地区

《林野庁関東森林管理局所管》

地区番号	地区名	位置	面積
202-01	湯沢	東山町大字湯川字川溪山国有林 13 林班	0.6 ha

*関東森林管理局ホームページ「山地災害危険地区」(<https://www.rinya.maff.go.jp/kanto/policy/business/santi-saigai/sansai/index.html>) で確認できます。

《県森林保全課所管》

番号	箇所名	所在地			備考
		町名	大字	字	
1	八百山	一箕町	八幡	八百山	
2	鵜浦	湊町	静潟	鵜浦	
3	田代	湊町	原	田代	
4	立石	湊町	原	立石	
5	堰場	湊町	平潟	堰場	
6	堰場	湊町	平潟	堰場	
7	吉ヶ平	湊町	共和	吉ヶ平	
8	峠山	湊町	共和	峠山	
9	西田面	湊町	共和	西田面	
10	下馬渡	湊町	共和	下馬渡	
11	大沢	湊町	赤井	大沢	
12	小松原	一箕町	金堀	小松原	
13	坂下	一箕町	八幡	坂下	
14	天寧	東山町	石山	天寧	
15	次の入	東山町	石山	次の入	
16	水沢	東山町	湯本	水沢	
17	五輪沢	東山町	湯川	五輪沢	
18	二幣地	東山町	中湯川	二幣地	
19	中湯川	東山町	中湯川	中湯川	
20	一の渡	東山町	湯川	一の渡	
21	五所壇	門田町	黒岩	五所壇	
22	村上山	門田町	黒岩	村上山	
23	羽黒	門田町	御山	羽黒	
24	牛ヶ首	門田町	御山	牛ヶ首	
25	スワノ原	門田町	御山	スワノ原	
26	堤沢	門田町	堤沢	堤沢	
27	北沢	門田町	面川	北沢	

番号	箇所名	所在地			備考
		町名	大字	字	
28	馬木沢	大戸町	雨屋	馬木沢	
29	南原	大戸町	上三寄	南原	
30	北峠	大戸町	上三寄	北峠	
31	梓沢	大戸町	高川	梓沢	
32	菅沼	大戸町	高川	菅沼	
33	四ツ谷北	大戸町	高川	四ツ谷北	
34	入小屋	大戸町	高川	入小屋	
35	入小屋	大戸町	高川	入小屋	
36	四ツ谷	大戸町	高川	四ツ谷	
37	菅沼	大戸町	高川	菅沼	
38	福取	大戸町	上小塩	福取	
39	舟子	大戸町	大川	舟子	
40	大川	大戸町	大川	大川	
41	桑原	大戸町	大川	桑原	
42	滝倉	大戸町	大川	滝倉	
43	水沢	大戸町	芦ノ牧	水沢	
44	南沢	大戸町	小谷	南沢	
45	南沢	大戸町	小谷	南沢	
46	東入	湊町	原	東入	
47	四ツ穴	東山町	湯川	四ツ穴	
48	木戸	大戸町	高川	木戸	
49	釜樋土	大戸町	大川	釜樋土	
50	上湯本Ⅰ	東山町	湯本	上湯本Ⅰ	
51	上湯本Ⅱ	東山町	湯本	上湯本Ⅱ	
52	台ノ坂	大戸町	上小塩	台ノ坂	

* 「ふくしま森まっぷ」 (<https://www2.wagmap.jp/fukushima-shinrin/portal>) で確認できます。

(資料 2-9) 地すべり危険地区

《県森林保全課所管》

番号	地区区分	地区名	所在地			官地・民地の別
			町名	大字	字	
1	地すべり危険地区	水沢山	東山町	湯本	水沢山他	民有地内山地
2	〃	南御山	門田町	御山	南御山	

* 「ふくしま森まっぷ」 (<https://www2.wagmap.jp/fukushima-shinrin/portal>) で確認できます。

(資料 2-10) 雪崩危険箇所

《林野庁関東森林管理局所管》

市町村名	調査番号	林小班
会津若松市	28	10 よ 2
会津若松市	33	30 し 3
会津若松市	34	30 し 1
会津若松市	35	30 み 1
会津若松市	36	30 あ 3
会津若松市	46	32 い 1
会津若松市	47	32 に 1、ロ 1

* 関東森林管理局ホームページ「なだれ危険箇所」
(<https://www.rinya.maff.go.jp/kanto/policy/business/santi-saigai/nadare/nadare.html>) で確認できます。

《県森林保全課所管》

番号	箇所名	所在地			備考
		町・村	大字	字	
1	南入	湊町	原	南入	
2	実ヶ森	湊町	赤井	実ヶ森	
3	廻戸	湊町	赤井	廻戸大窪	
4	吹屋	一箕町	金堀	吹屋	
5	中湯川向井	東山町	湯川	中湯川向井	
6	井戸入	東山町	湯川	井戸入	
7	上川路	東山町	湯川	上川路	
8	栗山	東山町	湯川	栗山	
9	湯川	東山町	湯川	湯川	
10	桜山	東山町	湯川	桜山	
11	桜山	東山町	湯川	桜山	
12	水沢山唐沢	東山町	湯本	水沢山唐沢	
13	羽黒山	東山町	湯本	羽黒山	
14	積り下	東山町	湯本	積り下	

番号	箇所名	所在地			備考
		町・村	大字	字	
15	向山	東山町	湯本	向山	
16	畑ノ沢	大戸町	高川	畑ノ沢	
17	上ノ山	大戸町	上三寄	上ノ山	
18	上ノ山	大戸町	上三寄	上ノ山	
19	北峠唐樋戸	大戸町	上三寄	北峠唐樋戸	
20	観音山	大戸町	高川	観音山	
21	平石	大戸町	高川	平石	
22	平石	大戸町	高川	平石	
23	平石	大戸町	高川	平石	
24	平石	大戸町	高川	平石	
25	袖栄	大戸町	高川	袖栄	
26	本能原	大戸町	上三寄	本能原	
27	福取	大戸町	上小塩	福取	
28	遅谷	大戸町	上小塩	遅谷	
29	遅谷	大戸町	上小塩	遅谷	
30	峠	大戸町	大川	峠	
31	峠	大戸町	大川	峠	
32	居平	大戸町	芦ノ牧	居平	
33	湯川上川路	東山町	湯川	上川路	
34	上小塩	大戸町	上小塩	上小塩	

雪崩危険箇所Ⅰ（被害想定区域内の人家が５戸以上）

《県砂防課平成 14 年 12 月公表》

番号	箇所名	所在地			備考
		町・村	大字	字	
1	堤町（Ｂ）	堤町			
2	弁天下（Ａ）	一箕町	八幡	弁天下	
3	和田（Ａ）	和田二丁目			
4	慶山（Ｃ）	慶山二丁目			
5	天寧（Ｃ）	東山町	石山	天寧	
6	牧戸（Ａ）	東山町	湯本	牧戸	
7	湯本	東山町	湯本	上湯本	
8	一ノ渡戸	東山町	湯川	柿妻	
9	五百山（Ｂ）	門田町	黒岩	五百山	
10	石高	門田町	黒岩	石高	
11	根岸	門田町	面川	根岸	

番号	箇所名	所在地			備考
		町・村	大字	字	
12	小谷川端	大戸町	小谷	川端	
13	小谷平沢	大戸町	小谷	平沢	
14	壇ノ下	大戸町	芦の牧	壇ノ下	
15	引下	大戸町	上小塩	引下	
16	桑原	大戸町	大川	桑原	
17	菅沼	大戸町	高川	菅沼	
18	四ツ屋（B）	大戸町	高川	中村	
19	四ツ屋（C）	大戸町	高川	中村	
20	四ツ屋（D）	大戸町	高川	四ツ屋	
21	四ツ屋（E）	大戸町	高川	四ツ屋	
22	入小屋	大戸町	高川	入小屋	
23	四ツ谷	湊町	赤井	四ツ谷	

雪崩危険箇所Ⅱ（被害想定区域内の人家が1戸から4戸） 《県砂防課平成14年12月公表》

番号	箇所名	所在地			備考
		町・村	大字	字	
1	石部	一箕町	八幡	石部	
2	花見ヶ丘（C）	花見ヶ丘三丁目			
3	角仏沢	東山町	湯川	角仏沢	
4	下雨屋	大戸町	下雨屋	一	
5	小谷坂下	大戸町	小谷	坂下	
6	下ノ窪（A）	湊町	赤井	下ノ窪	
7	下ノ窪（B）	湊町	赤井	下ノ窪	
8	松崎（A）	湊町	静潟	松崎	
9	鵜ノ浦（A）	湊町	静潟	鵜ノ浦	
10	鵜ノ浦（C）	湊町	静潟	鵜ノ浦	
11	鵜ノ浦（D）	湊町	静潟	鵜ノ浦	
12	中田（A）	湊町	静潟	中田	
13	沼上（B）	湊町	静潟	沼上	
14	沼上（D）	湊町	静潟	沼上	
15	打越（A）	湊町	静潟	打越	
16	舟木	湊町	静潟	舟木	
17	経沢（B）	湊町	平潟	経沢	
18	経沢（C）	湊町	平潟	経沢	

(資料 2-11) 防災重点農業用ため池一覧表

No.	施設名 (ため池名)	場所	貯水量 (m ³)	避難場所 (一次)	避難所 (二次)	危険箇所
1	穴切池	湊町大字赤井 字街道東	13,200	大字赤井字堀下 の丘	湊学園	水路
2	新池	湊町大字赤井 字大沢甲	25,500	小坂集落、赤井 集会所	湊学園	水路及び神社の鳥 居等の石物
3	大沢池	湊町大字赤井 字後庵甲	37,600	小坂集落、赤井 集会所	湊学園	用水路及び神社の 鳥居等の石物
4	桂沢 (1) 池	湊町大字赤井 字四ツ谷	4,680	四ツ谷自治会 館、消防屯所	湊学園	吉ヶ平幹線用水 路、国道、御堂、 赤井川
5	桂沢 (2) 池	湊町大字赤井 字四ツ谷	3,200	四ツ谷自治会 館、消防屯所	湊学園	吉ヶ平幹線用水 路、国道、御堂 赤井川
6	上ノ沢池	湊町大字共和 字上ノ沢丙	3,240	四ツ谷自治会 館、下馬渡集會 所	湊学園	国道、赤井川
7	水無川池	湊町大字赤井 字平下	11,000	赤井集会所	湊学園	水路
8	平下池	湊町大字赤井 字平下	32,900	小坂集落、赤井 集会所	湊学園	用水路及び神社の 鳥居等の石物
9	北山上池	湊町大字共和 字北山	1,900	四ツ谷自治会 館、神社、分院	湊学園	用水路及び神社の 鳥居等の石物
10	北山下池	湊町大字共和 字北山	39,700	四ツ谷自治会 館、神社、分 院、下馬渡集落 西側広場	湊学園	用水路及び神社の 鳥居等の石物
11	稻荷山池	湊町大字共和 字森西	3,600	上馬渡集会所、 分院、湊公民館	湊学園	小中学校周辺は浸 水のおそれあり
12	北湯沢池	湊町大字共和 字北湯沢甲	2,500	興泉寺、工場跡 地倉庫、湊公民 館	湊学園	排水不良による浸 水のおそれあり
13	吉ヶ平ダム	湊町大字原字 西山	1,253,000		湊学園	道路横断橋
14	雄池	門田町大字御 山地内	12,800	北御山集会所、 南御山集会所、 堤沢集会所、一 ノ堰集会所、野 寺薬師寺、南公 民館	門田小学校、第五 中学校	防火水槽及び神社 の鳥居等の石物 沢横断宅地・道路 横断橋

No.	施設名 (ため池名)	場所	貯水量 (m ³)	避難場所 (一次)	避難所 (二次)	危険箇所
15	南御山池	門田町大字御山地内	22,500	北御山集会所、南御山集会所、堤沢集会所、野寺薬師寺、南公民館	門田小学校、第五中学校	防火水槽及び神社の鳥居等の石物 沢横断宅地・道路横断橋
16	南原池	大戸町大字上三寄字南原	57,600		大戸小学校、大戸中学校	水路(集水桝)
17	山田池	大戸町小谷西村	5,200	小谷集会所、食堂	大戸小学校、大戸中学校	寺の石柱、沢からの分水路、市道横断橋
18	上野池	大戸町小谷西村	8,000	小谷集会所、林道入り口向いの国道脇広場、食堂	大戸小学校、大戸中学校	国道横断施設、寺の石柱、沢からの分水路、市道横断橋

*決壊した場合に下流域への影響が大きい防災重点ため池については、一斉点検などの防災対策、ハザードマップの整備など減災対策などを総合的に推進する。

(資料 2-12) 道路の危険箇所

《道路課所管》

番号	箇所名	所在地		延長	所管区分
		町	大字	(m)	
1	市道幹Ⅰ－9号線 (滝沢峠)	一 箕	金 掘	(3箇所) 1 4 5	落石・崩壊 岩石崩壊
2	市道幹Ⅰ－23号線 (赤井～笹山道路)	湊	赤 井	(1箇所) 1 1 7	落石・崩壊
3	市道幹Ⅰ－26号線 (二幣地～安藤峠)	東 山	湯 川	(12箇所) 6 2 8	落石・崩壊 岩石崩壊 土石流・盛土
4	市道幹Ⅱ－15号線 (大戸閼川道路)	大 戸	上三寄 外	(6箇所) 3 0 0	落石・崩壊
5	市道幹Ⅱ－16号線 (旧国道)	大 戸	芦ノ牧 外	(8箇所) 3 2 0	落石・崩壊 岩石崩壊
6	市道幹Ⅱ－18号線 (東山温泉街)	東 山	湯 本	(1箇所) 3 0	落石・崩壊
7	市道幹Ⅱ－19号線 (中田道路)	湊	共 和	(2箇所) 1 6 4	落石・崩壊
8	市道幹Ⅱ－20号線 (下馬渡)	湊	共 和	(1箇所) 1 0 2	落石・崩壊
9	市道東3－33号線 (東山ダム道路)	東 山	湯 川	(6箇所) 4 4 7	落石・崩壊 土石流 盛土・擁壁
10	市道東3－34号線 (大菓子道路)	東 山	湯 川	(8箇所) 6 3 4	落石・崩壊
11	市道門3－141号線 (門田沢道路)	門 田	面 川	(4箇所) 8 0	落石・崩壊
12	市道大3－14号線 (大戸黒森道路)	大 戸	上三寄 外	(19箇所) 4 3 5	落石・崩壊 岩石崩壊 土石流
13	市道幹Ⅱ－32号線 (高塚団地)	河東町	南高野	(1箇所) 1 1 8	落石・崩壊
14	市道幹Ⅱ－38号線 (切立橋付近)	河東町	大田原	(1箇所) 6 5	落石・崩壊
15	市道河3－183号線 (高塚西団地)	河東町	南高野	(1箇所) 9 3	落石・崩壊
16	市道河3－184号線 (高塚団地)	河東町	南高野	(1箇所) 4 5	落石・崩壊
17	市道河3－259号線 (東台団地)	河東町	金 田	(1箇所) 7 5	落石・崩壊
	計			(76箇所) 3, 7 9 8	

(資料 2-13) 河川洪水時浸水想定区域内の要配慮者利用施設一覧

(児童福祉施設・幼稚園)

No.	住所	施設名	河川氾濫 浸水想定
1	城東町 1-100	福島県若松乳児院	0.5～1m
2	日新町 16-36	社会福祉法人会津若松保育協会 若松第一保育園	0～0.5m
3	城前 9-6	社会福祉法人会津若松保育協会 若松第三保育園	0～0.5m
4	中町 3-20	社会福祉法人会津若松保育協会 のぞみ保育園	0～0.5m
5	門田町大字中野字屋敷 191-3	社会福祉法人会津報徳会 門田報徳保育園	0.5～1m
6	材木町一丁目 3-15	社会福祉法人会津報徳会 会津報徳保育園	2～5m
7	山鹿町 4-37	社会福祉法人にじの花 やまがみらいこども園	0.5～1m
8	南花畑 2-7	社会福祉法人南町保育会 南町こども園	1～2m
9	本町 8-40	社会福祉法人博愛会 あいづ博愛こども園	1～2m
10	門田町大字日吉字小金井 63	学校法人中沢学園 みなみ若葉こども園	2～5m
11	宝町 2-16	学校法人慈光学園 会津慈光こども園	1～2m
12	日新町 8-26	学校法人若松幼稚園 認定こども園若松第二幼稚園	0～0.5m
13	北会津町大字中荒井字山道 4-1	学校法人白梅 認定こども園北会津こどもの村幼保園	0.5～1m
14	柳原町四丁目 5-20	学校法人中沢学園 菅原若葉こども園	2～5m
15	門田町大字黒岩字大坪 68-1	社会福祉法人南町保育会 どんぐり山こども園	2～5m
16	湯川町 3-53	学校法人若松幼稚園 認定こども園若松第三幼稚園	1～2m
17	東年貢二丁目 7-3	学校法人慈光学園 慈光第二こども園	0.5～1m
18	湯川町 3-74	学校法人中沢学園 認定こども園会津若葉幼稚園	0～0.5m
19	西栄町 1-52	学校法人ザベリオ学園 ザベリオ学園こども園	0～0.5m
20	門田町大字徳久字竹之元 1113-10	まな児遊園門田ルーム	1～2m
21	真宮新町南四丁目 100	まな児遊園幸くるルーム	1～2m
22	城西町 4-50	ムーミンベビー&チャイルドルーム	2～5m
23	御旗町 3-23	マウントベビーハウス	2～5m
24	米代一丁目 5-33	社会福祉法人南町保育会 謹教こどもクラブ	0～0.5m

No.	住所	施設名	河川氾濫 浸水想定
25	北会津町下荒井 139	学校法人白梅 荒館こどもクラブ	0～0.5m
26	北会津町小松 490-2	学校法人白梅 川南こどもクラブ	0～0.5m
27	日新町 8-26	学校法人若松幼稚園 日新こどもクラブ	0～0.5m
28	東年貢一丁目 7-64	学校法人慈光学園 城南第一こどもクラブ	0.5～1m
29	門田町大字中野字村前 1-1	社会福祉法人会津報徳会 門田こどもクラブ	0.5～1m
30	門田町大字日吉字笹籠田 1-1	特定非営利活動法人会津NPOセンター 小金井第一こどもクラブ	1～2m
31	館脇町 4-5	特定非営利活動法人会津NPOセンター 小金井第二こどもクラブ	1～2m
32	神指町大字高瀬字大道東 108-3	社会福祉法人南町保育会 神指こどもクラブ	1～2m
33	川原町 4-1	社会福祉法人会津報徳会 城西こどもクラブ	2～5m
34	門田町大字黒岩字大坪 70-13	社会福祉法人南町保育会 城南第二こどもクラブ	2～5m
35	西七日町 2-33	会津若松市 西七日町児童館	0.5～1m
36	米代2丁目 1-10	日本精測株式会社 さくらんぼ保育園	1～2m

(学校教育施設)

No.	住所	施設名	河川氾濫 浸水想定
1	川原町 4-1	市立城西小学校	2～5m
2	米代一丁目 5-33	市立謹教小学校	0～0.5m
3	日新町 7-40	市立日新小学校	0～0.5m
4	神指町大字高瀬字大道東 108-3	市立神指小学校	1～2m
5	門田町大字中野字村前 1-1	市立門田小学校	1～2m
6	門田町大字黒岩字大坪 25-1	市立城南小学校	0.5～1m
7	門田町大字日吉字小金井 48	市立小金井小学校	1～2m
8	北会津町下荒井字八幡前 13	市立荒館小学校	0.5～1m
9	北会津町小松 490-2	市立川南小学校	0.5～1m
10	城前 1-7	市立第二中学校	0.5～1m
11	湯川町 4-20	市立第三中学校	2～5m
12	桜町 110	市立第四中学校	2～5m
13	門田町大字御山字村下 314	市立第五中学校	1～2m

No.	住所	施設名	河川氾濫 浸水想定
14	北会津町中荒井 2107-1	市立北会津中学校	0.5～1m
15	西栄町 1-18	会津若松ザベリオ学園小学校	0～0.5m
16	西栄町 1-18	会津若松ザベリオ学園中学校	0～0.5m
17	表町 3-1	福島県立会津高等学校	1～2m
18	米代一丁目 3-31	福島県立若松商業高等学校	0.5～1m

(高齢者福祉施設)

No.	住所	施設名	河川氾濫 浸水想定
1	北会津町東小松 2335	医療法人明精会 会津西デイサービスセンター	1～2m
2	南花畑 2-58	社会福祉法人博愛会（指定管理） あいづ南花畑デイサービスセンター	2～5m
3	本町 9-14	株式会社会津インターナショナルスイミングスク ール COA ほんまち	0～0.5m
4	本町 2-61	一般財団法人竹田健康財団 竹田ほほえみデイサービスセンター	0～0.5m
5	古川町 10-8	株式会社ツクイ ツクイ会津古川町	1～2m
6	門田町大字日吉字小金井 11	株式会社ニチイ学館 ニチイケアセンター門田	2～5m
7	北会津町東小松 2335	医療法人明精会 会津西病院通所リハビリテーション みずき	1～2m
8	材木町二丁目 5-20	小野木クリニック 小野木クリニック指定通所リハビリテーション事 業所	2～5m
9	湯川町 1-66	一般財団法人竹田健康財団 通所リハビリテーションTRY	0～0.5m
10	北会津町大字東小松字南古川 12	医療法人明精会 介護老人保健施設美野里通所リハビリテーション	0.5～1m
11	神指町大字北四合字伊丹堂 62-2	社会福祉法人博愛会 指定短期入所生活介護事業所会津みどりホーム	0.5～1m
12	飯寺南三丁目 2-22	医療法人社団平成会 健康倶楽部あいづショートステイ「鶴成館」、健康 倶楽部あいづデイサービスセンター「鶴成館」、健 康倶楽部あいづグループホーム「鶴成館」	0.5～1m
13	西七日町 6-12	有限会社なごやか ショートステイしなのき西七日町、デイサービス しなのき西七日町	0.5～1m
14	北会津町大字東小松字南古川 1	社会福祉法人千桜会 特別養護老人ホーム会津敬愛苑	1～2m

No.	住所	施設名	河川氾濫 浸水想定
15	神指町大字北四合字伊丹堂 55-1	社会福祉法人博愛会 特別養護老人ホーム会津みどりホーム、会津みどりホームデイサービスセンター	0.5～1m
16	北会津町東小松字南古川 12	医療法人明精会 介護老人保健施設美野里	0.5～1m
17	館馬町 6-2	医療法人社団平成会 介護付有料老人ホーム「健康倶楽部館（クラブハウス）ファンコート南」	2～5m
18	西栄町 8-20	一般財団法人温知会 介護付有料老人ホーム多生苑西栄町	0～0.5m
19	日新町 10-10	株式会社西陽 プラセール日新	0～0.5m
20	城南町 3-41	一般財団法人温知会 介護付き有料老人ホームレジデンス桜子	0.5～1m
21	飯寺南三丁目 2-21	医療法人社団平成会 健康倶楽部家 鶴成館	0.5～1m
22	真宮新町南一丁目 2-1	有限会社なごやか グループホームしなのき真宮	0.5～1m
23	門田町工業団地 37-1	株式会社ケアネット ケアネットグループホームあいづ、ケアネットショートステイ会津、ケアネットデイサービスセンター会津、㈱ケアネット デイ緩和サービスあいづ	1～2m
24	館馬町 6-11	医療法人社団平成会 アルコート南、小規模多機能型居宅介護事業所「アルコート南」、グループホーム「アルコート南」	2～5m
25	館馬町 6-12	医療法人社団平成会 健康倶楽部あいづグループホーム「アルコート南Ⅱ」	2～5m
26	門田町大字御山字村中 341-2	合同会社 En place デイサービスセンター縁	0.5～1m
27	飯寺南一丁目 11-40	合同会社フューチャー デイサービス温っ家（ぽっか）	1～2m
28	住吉町 2-3	株式会社ケア・ウイング デイサービス楽楽すみよし	2～5m
29	本町 2-60	一般財団法人竹田健康財団 小規模多機能型居宅介護オレンジ、看護小規模多機能型居宅介護事業所かをり	0.5～1m
30	本町 3-20	株式会社 cluster ホームケア COCOLO	0.5～1m
31	門田町大字一ノ堰字村西 386-1	有限会社夢と共生の 21 グループ いにしへの郷、デイサービスおともだち会津	2～5m
32	真宮新町南二丁目 136-2	有限会社ネットケアプランニング オリーブ	1～2m
33	明和町 4-12	有限会社 夢と共生の 21 グループ 共生ハウスみんなの里Ⅲ	2～5m

No.	住所	施設名	河川氾濫 浸水想定
34	東年貢一丁目 8-8	株式会社明日向 ケアホーム明日向 東年貢店、デイサービスセンタ ー明日向	1～2m
35	門田町大字一ノ堰字村西 405-10	有限会社山本産業 ケアホーム明日向 みなみ	1～2m
36	橋本一丁目 4-14	有限会社なごやか しなのきホーム橋本	1～2m
37	新横町 4-10	有限会社なごやか しなのきホーム新横	1～2m
38	新横町 4-6	有限会社 なごやか しなのきホーム新横東、デイサービスしなのき新 横東	1～2m
39	橋本二丁目 6-8	有限会社 G.F.M 支援プロジェクト ねむの木	1～2m
40	飯寺北一丁目 9-28	合資会社陽だまり 陽だまりのゆめホーム、合資会社デイサービスセ ンター陽だまりの家	0.5～1m
41	門田町大字徳久字竹之元 873-2	有限会社シルバー支援総業 まごころホーム	1～2m
42	門田町大字徳久字竹之元 1233-2	有限会社シルバー支援総業 まごころホーム 2 号館	1～2m
43	門田町大字御山字村下 305-1	日本精測株式会社 門田の家、デイサービス門田の家	0.5～1m
44	北会津町東小松 2335	医療法人明精会 有料老人ホームあずみ	1～2m
45	米代二丁目 1-10	日本精測株式会社 セレッソよねだい、デイサービス米代の家	0.5～1m
46	御旗町 9-5	株式会社やさしい手 ゆめふる片柳店	2～5m

(障がい者福祉施設)

No.	住所	施設名	河川氾濫 浸水想定
1	東栄町 1-15	特定非営利活動法人ハッピーロード 栄町ホーム 1・2	0～0.5m
2	東栄町 6-32	特定非営利活動法人ふれあいづスマイル グループホームつちのこ	0.5～1m
3	飯寺南二丁目 7-5	特定非営利活動法人自立援助センター雑草の会 ポピー	1～2m
4	山鹿町 1-3	特定非営利活動法人ハッピーロード 山鹿町ホーム	0～0.5m
5	山鹿町 4-3	公益社団法人会津社会事業協会 たけだ苑 A、たけだ苑 B、たけだ苑 C、たんぼ ぼ、ひだまり	0～0.5m
6	山鹿町 4-50	公益社団法人会津社会事業協会 せせらぎ	0～0.5m

No.	住所	施設名	河川氾濫 浸水想定
7	山鹿町 4-53	公益社団法人会津社会事業協会 こだち	0～0.5m
8	新横町 1-12	特定非営利活動法人CHANT グループホーム「CHANT3」	1～2m
9	新横町 1-17	特定非営利活動法人ほっとハウスやすらぎ ほっとハウスやすらぎ	1～2m
10	追手町 7-17	特定非営利活動法人CHANT グループホーム「CHANT4」	0～0.5m
11	湯川町 1-43	公益社団法人会津社会事業協会 こだち別館	0～0.5m
12	米代二丁目 2-16	特定非営利活動法人ほっとハウスやすらぎ ほっとハウスれーべん	1～2m
13	西七日町 6-45	特定非営利活動法人ハッピーロード 七日町ホーム	0～0.5m
14	本町 5-1	特定非営利活動法人ふれあいづスマイル グループホームほのか	1～2m
15	住吉町 17-6	特定非営利活動法人CHANT グループホーム「CHANT1」、グループホーム 「CHANT2」	2～5m
16	住吉町 18-1	特定非営利活動法人CHANT グループホーム「CHANT5」	2～5m
17	城西町 6-38	特定非営利活動法人市民団体こもれび グループホームありか	2～5m
18	幕内南町 1-35	特定非営利活動法人CHANT ひこうせん	2～5m
19	日新町 8-29	社会福祉法人賢心会 つくしホーム	0～0.5m
20	真宮新町南四丁目 78	有限会社ピパネット ピーターパンデイサービスセンター	1～2m
21	神指町榎木壇 73	社会福祉法人会津療育会 障がい者支援施設アガッセ	2～5m
22	門田町大字一ノ堰字村西 686-18	特定非営利活動法人ピーターパンネットワーク ネバーランド	2～5m
23	門田町大字中野字大道東 8-1	特定非営利活動法人あいの里 自立支援事業所あいの里	0～0.5m
24	門田町大字中野字大道西 23-20	特定非営利活動法人あいの里 自立支援事業所こっとな	0～0.5m
25	門田町大字徳久字竹之元 1053-2	特定非営利活動法人自立援助センター雑草の会 ココニ	2～5m
26	門田町大字徳久字竹之元 565-1	特定非営利活動法人自立援助センター雑草の会 ココ	1～2m
27	門田町大字日吉字筑籬田 19	有限会社希星 welfare 希星、life 希星	2～5m
28	幕内南町 1-23	特定非営利活動法人ハッピーロード 就労継続支援事業所ハッピーロード	1～2m

No.	住所	施設名	河川氾濫 浸水想定
29	飯寺南一丁目 4-40	特定非営利活動法人自立援助センター雑草の会 キッチンモモ	1～2m
30	真宮新町南三丁目 96-4	特定非営利活動法人ミライエ グループホームマミヤ 2nd	1～2m
31	真宮新町北二丁目 51	社会福祉法人啓和会 Mamiya つどいの家	0.5～1m
32	真宮新町北二丁目 6-3	特定非営利活動法人ミライエ グループホームマミヤ	1～2m
33	北会津町大字東小松字南古川 18-1	医療法人明精会 コーボなな	0.5～1m
34	北会津町大字東小松字北古川 55-3	医療法人明精会 コーボふるたて	0～0.5m
35	真宮新町北二丁目 50	社会福祉法人啓和会 Mamiya プリムローズ	0.5～1m
36	山鹿町 4-10	一般財団法人竹田健康財団 総合発達支援プラザふらっぷ 1～3 号館	0～0.5m
37	七日町 2-29	特定非営利活動法人夢あるき 夢の樹（生活介護）こもれび	0～0.5m
38	材木町二丁目 6-3	特定非営利活動法人ほっとハウスやすらぎ ほっとハウスばうむ	2～5m
39	建福寺前 1-32 尾崎ビル 1F	株式会社ベストライフジャパン ファミリーキッズ会津若松 2	0～0.5m
40	飯寺北三丁目 10-27	社会福祉法人南町保育会 多機能型事業所はるか	1～2m
41	神指町大字北四合字伊丹堂 86-1	社会福祉法人若樹会 ふくしの家	0.5～1m
42	西栄町 8-15	特定非営利活動法人市民団体こもれび グループホームとぼす	0.5～1m
43	城西町 5-19	特定非営利活動法人市民団体こもれび グループホームろこ	2～5m
44	天神町 12-1	特定非営利活動法人あいの里 グループホームそら	0.5～1m
45	門田町大字中野字屋敷 88	合同会社エフケイ共同社 障がい者グループホーム エフケイ中野 3 号棟、 障がい者グループホーム エフケイ中野 5 号棟	0.5～1m
46	門田町大字中野字屋敷 174	合同会社エフケイ共同社 障がい者グループホーム エフケイ中野 1 号棟、 障がい者グループホーム エフケイ中野 2 号棟、 障がい者グループホーム エフケイ中野 11 号棟、 障がい者グループホーム エフケイ中野 14 号棟、 障がい者グループホーム エフケイ中野 15 号棟	1～2m
47	真宮新町北二丁目 97-2	特定非営利活動法人ミライエ グループホームマミヤ 3rd	1～2m
48	真宮新町南二丁目 172-1	特定非営利活動法人ミライエ グループホームマミヤ 4	1～2m

No.	住所	施設名	河川氾濫 浸水想定
49	真宮新町南三丁目 61	特定非営利活動法人ミライエ グループホームマミヤ 5	1～2m
50	湯川町 1-47	公益社団法人会津社会事業協会 ハイツ湯川	0.5～1m
51	西七日町 11-9	一般社団法人ソーシャルネットワークつなぐ ホームひまわり	0.5～1m
52	湯川町 5-9	特定非営利活動法人市民団体こもれび 障がい者支援事業所フウ	2～5m
53	南花畑 2-7	第二はるか	1～2m
54	門田町大字一ノ堰字村西 686-13	NPO 法人くるりんこ 障がい者福祉サービス事業所（就労 B）ステップボ ード 2	2～5m
55	古川町 3-1	ファミリー生活介護サービス会津若松	1～2m

（病院・診療所）

No.	住所	施設名	河川氾濫 浸水想定
1	山鹿町 3-27	一般財団法人竹田健康財団竹田総合病院	0～0.5m
2	北会津町東小松 2335	医療法人明精会会津西病院	0～0.5m
3	河東町大字谷沢字前田 21-2	公立大学法人福島県立医科大学会津医療センター 附属病院	0～0.5m
4	西栄町 3-15	医療法人社団新生会佐藤医院	0～0.5m
5	山鹿町 1-22	会津若松市夜間急病センター	0.5～1m
6	日新町 1-2	石田眼科医院	0.5～1m
7	門田町大字黒岩字大坪 180	いとう子どもクリニック	0.5～1m
8	飯寺南一丁目 14-30	おのぎレディースクリニック	0.5～1m
9	東栄町 5-32	医療法人佐藤内科循環器科医院	0.5～1m
10	門田町大字中野字大道東 9-4	高村整形外科	0.5～1m
11	西七日町 3-12	七日町クリニック	0.5～1m
12	真宮新町北一丁目 11-1	二瓶クリニック	0.5～1m
13	天神町 24-53	蛭谷クリニック	0.5～1m
14	対馬館 5-1	あいづ整形外科リハビリテーションクリニック	1～2m
15	館馬町 1-3	たてうまクリニック	1～2m
16	飯寺南一丁目 616-36	にいでら診療所	1～2m

No.	住所	施設名	河川氾濫 浸水想定
17	材木町一丁目 4-4	医療法人 癒水会会津クリニック	1～2m
18	天神町 31-3	穴澤耳鼻咽喉科医院	1～2m
19	新横町 6-26	佐藤内科小児科医院	1～2m
20	住吉町 25-30	斎藤医院	1～2m
21	天神町 31-5	山口皮ふ科医院	1～2m
22	米代一丁目 6-28	小島原内科クリニック	1～2m
23	門田町大字日吉字丑渕 11-21	入澤泌尿器科内科クリニック	1～2m
24	門田町大字中野字大道西 39	北田内科医院	1～2m
25	城西町 5-55	あらい内科循環器科クリニック	2～5m
26	門田町大字日吉字笹籬田 27-1	医療法人信知会いとう内科消化器科クリニック	2～5m
27	川原町 1-13	加藤内科小児科医院	2～5m
28	材木町一丁目 10-15	手塚医院	2～5m
29	材木町二丁目 5-20	小野木クリニック	2～5m
30	門田町大字日吉字丑渕 11-42	仙波耳鼻咽喉科医院	2～5m
31	北会津町大字東小松字北古川 50	たかだばし整形外科クリニック	2～5m

※1 上記の浸水想定区域内の要配慮者利用施設※2の管理者等は、①避難確保計画の作成、②同計画を作成・変更した場合の遅滞ない市長への報告、③避難訓練の実施が義務となっています。

※2 要配慮者施設とは、社会福祉施設、学校、医療施設、その他の主として防災上の配慮を要する方々が利用する施設です。

※3 原則として、「浸水深 0～0.5m以内」以上が想定される施設を対象とし、「高等学校」「無床の医療施設」は「浸水深 0.5m～1m」以上が想定される施設を対象とする。

(資料 2-14) 土砂災害警戒区域内の要配慮者利用施設一覧

(児童福祉施設・幼稚園)

No.	住所	施設名	区域名	自然現象の種類
1	大戸町小谷川端 7-2	社会福祉法人会津児童園	小谷川端 1・2	急傾斜地
2	門田町大字面川字館堀 74	社会福祉法人会津報徳会 面川報徳保育園	館堀 1 号・ 石村沢	急傾斜地・ 土石流
3	湊町大字共和字西田面 40-1	社会福祉法人 会津若松市社会福祉 協議会 湊しらとり保育園	西田面沢 3 号	土石流
4	慶山一丁目 2-1	社会福祉法人博愛会 東山こどもクラブ	慶山沢	土石流
5	湊町大字共和字上馬渡 171	社会福祉法人 会津若松市社会福祉 協議会 湊こどもクラブ	西田面沢 3 号	土石流

(学校教育施設)

No.	住所	施設名	区域名	自然現象の種類
1	大戸町上三寄大豆田 116	市立大戸小学校	香塩沢	土石流
2	慶山一丁目 2-1	市立東山小学校	慶山沢	土石流
3	大戸町上三寄香塩 211-1	市立大戸中学校	香塩沢・香塩	急傾斜地・ 土石流
4	湊町大字共和字上馬渡 266-1	市立湊中学校	西田面沢 2 号・ 西田面沢 3 号	土石流
5	湊町大字共和字上馬渡 171	市立湊小学校	西田面沢 3 号	土石流

(高齢者福祉施設)

No.	住所	施設名	区域名	自然現象の種類
1	和田一丁目 7-41	株式会社いぶ樹 ライフステージいぶ樹	別沢	土石流
2	慶山一丁目 11-23	有限会社ネットケアプランニング ゲストハウスけいざん、 ケアホームけいざん	慶山沢	土石流
3	慶山一丁目 11-3	有限会社ネットケアプランニング ゲストハウスけいざん 2 号館、ケア ホームあいづ	慶山沢	土石流
4	千石町 5-8	社会福祉法人啓和会 グループホーム東山しょうぶ苑	慶山沢	土石流

No.	住所	施設名	区域名	自然現象の種類
5	湊町大字共和字西田面 180	社会福祉法人 桜ヶ丘福祉会 特別養護老人ホーム絆、 ショートステーション、 デイサービスセンター絆	西田面沢・ 西田面沢 2 号・ 西田面沢 3 号	土石流
6	湊町大字共和字西田面 1-1	株式会社田中介護センター 小規模多機能型居宅介護みなど	西田面沢・ 西田面沢 2 号・ 西田面沢 3 号	土石流

(障がい者福祉施設)

No.	住所	施設名	区域名	自然現象の種類
1	大戸町小谷川端 1	社会福祉法人 賢心会 りんどうの家	小谷川端 1	急傾斜地
2	和田一丁目 7-41	株式会社いぶ樹 Daichi といぶ樹	別沢	土石流

(病院・診療所)

No.	住所	施設名	区域名	自然現象の種類
1	天神町 24-53	蛸谷クリニック	宮沢・宮沢 2 号	土石流

- ※1 上記の土砂災害警戒区域内の要配慮者利用施設※2 の管理者等は、①避難確保計画の作成、②同計画を作成・変更した場合の遅滞ない市長への報告、③避難訓練の実施が義務となっています。
- ※2 要配慮者施設とは、社会福祉施設、学校、医療施設、その他の主として防災上の配慮を要する方々が利用する施設です。

第3部 災害対策の現況等

(資料 3-1) 災害時応援協定締結先一覧

令和 7 年 10 月 27 日現在

	協定先	担当部局等	協定名称	締結年月日	協定等の内容等
消防相互応援					
1	下郷町	危機管理課	消防相互応援協定	昭和 40 年 1 月 11 日	火災及びその他の災害時に相互に救援協力する協定
2	南会津町	危機管理課	消防相互応援協定	昭和 41 年 7 月 1 日	火災及びその他の災害時に相互に救援協力する協定
3	喜多方市	危機管理課	消防相互応援協定	昭和 41 年 10 月 1 日	火災及びその他の災害時に相互に救援協力する協定
4	北塩原村	危機管理課	消防相互応援協定	昭和 42 年 7 月 1 日	火災及びその他の災害時に相互に救援協力する協定
5	会津若松地方広域市町村圏 圏内市町村 (9 市町村)	危機管理課	消防団相互応援協定	昭和 54 年 11 月 15 日	火災及びその他の災害時に相互に救援協力する協定
6	郡山市	危機管理課	消防相互応援協定	平成 2 年 6 月 25 日	災害及び猪苗代湖における水難時に相互に救援協力する協定
自治体相互応援					
1	新潟県長岡市	危機管理課	長岡市・会津若松市災害時相互応援協定	平成 8 年 10 月 15 日	災害時における相互応援
2	山形県米沢市	危機管理課	米沢市・会津若松市災害時相互応援協定	平成 8 年 11 月 18 日	災害時における相互応援
3	東京都日野市	危機管理課	日野市・会津若松市災害時相互応援協定	平成 20 年 9 月 22 日	災害時における相互応援
4	神奈川県横須賀市	危機管理課	横須賀市・会津若松市災害時相互応援協定	平成 24 年 3 月 25 日	事前の対策、災害時における相互応援
5	三重県桑名市	危機管理課	桑名市・会津若松市災害時相互応援協定	平成 24 年 5 月 2 日	事前の対策、災害時における相互応援
6	新潟県三条市	危機管理課	三条市・会津若松市災害時相互応援協定	平成 26 年 1 月 30 日	事前の対策、災害時における相互応援

	協定先	担当部局等	協定名称	締結年月日	協定等の内容等
7	磐越自動車道沿線都市（7市8町）	企画調整課	磐越自動車道沿線都市交流会議災害時における相互応援に関する要綱	平成10年5月21日	災害時における相互応援
8	福島県並びに県内全市町村及び県内全一部事務組合	環境共生課	福島県災害廃棄物等の処理に係る相互応援に関する協定	令和3年6月18日	災害廃棄物の処理に必要な資機材等の提供及びあつせん、処理に必要な職員の派遣、焼却・破砕等の実施及び処理業者のあつせん等
9	福島県及び県内全市町村	危機管理課	大規模災害時における「ふくしま災害時相互応援チーム」による相互応援等に関する協定	令和5年10月24日	災害時における相互応援
10	会津若松市交流市町災害時相互支援に関する協定	危機管理課	会津若松市交流市町（6市5町）	令和7年7月9日	災害時における相互支援
広域避難					
1	茨城県日立市	危機管理課	原子力災害時における日立市民の県外広域避難に関する協定	平成29年8月3日	原子力災害時における県外広域避難受入
2	猪苗代町・磐梯町	危機管理課	磐梯山火山噴火時における猪苗代町民及び磐梯町民の町外広域避難に関する協定	平成29年12月25日	火山噴火災害時における町外広域避難受入
食料・飲料水・生活物資等					
1	生活協同組合コープあいづ	危機管理課	緊急時における生活物資の確保に関する協定	平成8年11月5日	災害時の物資等の調達（食料品・日用品等）
2	株式会社リオン・ドールコーポレーション	危機管理課	緊急時における生活物資の確保に関する協定	平成10年11月9日	災害時の物資等の調達（食料品・日用品等）
3	株式会社ヨークベニマル	危機管理課	緊急時における生活物資の確保に関する協定	平成11年10月14日	災害時の物資等の調達（食料品・日用品等）
4	会津若松地方公設卸売市場協会	危機管理課	緊急時における生活物資の確保に関する協定	平成18年6月29日	災害時の物資等の調達（食料品・日用品等）
5	福島県石油業協同組合会津若松支部	危機管理課	緊急時における生活物資の確保に関する協定	平成19年3月16日	災害時の物資等の調達（石油製品）

	協定先	担当部局等	協定名称	締結年月日	協定等の内容等
6	UD リテール株式会社	危機管理課	災害時における物資供給に関する協定	令和 2 年 11 月 25 日	災害時の物資等の調達（食料品・日用品等）
7	NPO 法人 コメリ災害対策センター	危機管理課	災害時における物資供給の協力に関する協定	平成 24 年 3 月 30 日	災害時の物資等の調達（作業用品・日用品等）
8	株式会社 カインズ	危機管理課	災害時における物資供給の協力に関する協定	平成 24 年 6 月 14 日	災害時の物資等の調達（作業用品・日用品等）
9	福島県エルピーガス協会会津支部	危機管理課	災害時における LP ガス等の供給協力に関する協定	平成 24 年 9 月 3 日	災害時の LP ガス等の供給
10	セツカートン株式会社	危機管理課	災害時における救援物資支援に関する協定	平成 25 年 2 月 13 日	災害時の物資等の調達（ダンボール製品）
11	仙台コカ・コーラボトリング株式会社会津営業所	危機管理課	災害時における飲料の提供に関する協定	平成 25 年 11 月 8 日	災害時の物資等の調達（飲料水）
12	会津ガス株式会社	危機管理課	災害時におけるドライアイスの供給等に関する協定	平成 26 年 7 月 8 日	災害時の物資等の調達（ドライアイス）
13	株式会社 神保	危機管理課	災害時における棺及び葬祭用品の供給等並びに遺体の搬送等の協力に関する協定書	平成 26 年 8 月 7 日	災害時の葬祭用品の調達、遺体の処理・搬送等に関する役務の提供
14	有限会社 小野屋造花店	危機管理課	災害時における棺及び葬祭用品の供給等並びに遺体の搬送等の協力に関する協定書	平成 26 年 9 月 16 日	災害時の葬祭用品の調達、遺体の処理・搬送等に関する役務の提供
15	会津ガス株式会社	危機管理課	災害時における LP ガス等の供給に関する協定書	平成 27 年 7 月 2 日	災害時に市内ガス販売業者のガス供給が不可能となった場合における LP ガス等の供給
16	株式会社 ダイユース	危機管理課	災害時における物資等の供給協力に関する協定	平成 28 年 2 月 9 日	災害時の物資等の調達（作業用品・日用品等）
17	一般社団法人 全日本冠婚葬祭互助協会	危機管理課	災害時における協力に関する協定	平成 28 年 12 月 15 日	災害時の葬祭用品の調達、遺体の処理・搬送等に関する役務の提供、施設の利用

	協定先	担当部局等	協定名称	締結年月日	協定等の内容等
18	東北アルフレッサ株式会社	危機管理課	災害時における物資等の供給協力に関する協定	平成 29 年 4 月 14 日	災害時の物資等の調達（衛生用品・市販薬等）
19	会津ソーラーエネルギー合同会社	危機管理課	災害時における非常用電源からの電力を供給することに関する協定	平成 31 年 3 月 6 日	災害時における非常用電源からの電力の供給
20	株式会社ツルハ	危機管理課	緊急時における生活物資の確保及び被災者等の応急救済に関する協定	令和 2 年 2 月 13 日	災害時の物資等の調達（日用品等）、被災者の応急救済
21	日産自動車株式会社、福島日産自動車株式会社、日産プリンス福島販売株式会社	危機管理課	電気自動車を活用した災害連携協定 災害時における車両提供に関する連携協定	令和 3 年 3 月 17 日	災害時における避難所への電力供給 災害時における車両の貸与
22	会津パッケージ株式会社	危機管理課	災害時等における救援物資支援に関する協定書	令和 5 年 8 月 10 日	災害時の物資等の調達（段ボール製品）
23	戸ノ口堰小水力発電株式会社	危機管理課	災害時における応急対策業務の支援に関する協定書	令和 5 年 11 月 1 日	災害時における可搬型蓄電池の供給
24	株式会社 目黒工業商会	危機管理課	災害時における電力供給に関する協定	令和 7 年 9 月 26 日	災害時における電力の供給（電気自動車、V2Hスタンド）
医療					
1	公益社団法人会津若松医師会	健康増進課	災害時の医療救護に関する協定書	平成 19 年 3 月 15 日	医療救護活動に対する協力
2	会津若松歯科医師会	危機管理課	災害時の歯科医療救護に関する協定書	平成 26 年 7 月 29 日	歯科医療救護活動に対する協力
3	一般社団法人会津薬剤師会	危機管理課	災害時における医療救護活動に関する協定書	平成 26 年 10 月 20 日	医療救護活動に対する協力
輸送・警備・施設利用					
1	会津若松市内郵便局	危機管理課	災害時における相互協力に関する協定書	平成 10 年 1 月 16 日 平成 30 年 1 月 29 日改訂	災害時の郵便・金融業務その他の対応に対する相互協力
2	ヤマト運輸株式会社福島主管支店	危機管理課	災害時における緊急輸送及び物資拠点の運営等に関する協定	平成 25 年 8 月 23 日	災害時の緊急輸送の確保、物資拠点の運営

	協定先	担当部局等	協定名称	締結年月日	協定等の内容等
3	福島県警備業協会 会津支部	危機管理課	災害時における交通誘導及び避難所警備等業務に関する協定	平成 25 年 11 月 26 日	災害時の緊急交通路の安全確保、避難所での治安確保
4	東山温泉観光協会・ 芦ノ牧温泉観光協会	危機管理課	災害時における宿泊等の提供に関する協定	平成 26 年 1 月 22 日	災害時の被災者等への宿泊、送迎、入浴及び食事の提供
5	会津乗合自動車株式会社	危機管理課	災害時における緊急・救援輸送に関する協定	平成 26 年 2 月 17 日	災害時のバスによる緊急・救援輸送
6	会津若松卸商団地協同組合	危機管理課	災害時における支援物資等の保管場所提供に関する協定	平成 26 年 3 月 7 日	災害時の支援物資等の保管場所の提供
7	公立大学法人 会津大学	危機管理課	災害時における施設利用に関する協定	平成 26 年 3 月 18 日	災害時の防災拠点としての施設の利用
8	宗教法人法蘭西寺 会津別院 やすらぎの郷 会津村	危機管理課	災害時における施設の利用等に関する協定	平成 28 年 2 月 23 日	災害時の防災拠点・避難所としての施設の利用、役務の提供
9	公益社団法人 福島県トラック協会 会津支部	危機管理課	災害時における支援物資等の輸送に関する協定	平成 30 年 4 月 20 日	災害時の緊急輸送の確保、物資拠点の運営
10	松浦商事株式会社 株式会社アクトイン	環境共生課	災害時における災害廃棄物保管場所等の提供に関する協定	平成 30 年 5 月 30 日	支援物資及び災害廃棄物の保管場所の提供
11	福島県タクシー協会 会津支部	危機管理課	災害時におけるタクシー車両による緊急輸送に関する協定	平成 30 年 3 月 22 日	災害時の要配慮者等の緊急輸送
12	会津若松旅館ホテル組合、東山温泉観光協会、 芦ノ牧温泉旅館協同組合	危機管理課	新型コロナウイルス対策としての災害時等における宿泊施設の提供等に関する協定	令和 2 年 9 月 30 日	災害時の要配慮者への宿泊等の提供
13	株式会社 共立土建	危機管理課	災害時における施設の利用等に関する協定	令和 4 年 8 月 29 日	一時避難場所としての駐車場の利用
14	株式会社 AirX、 有限会社ジャパン フライトサービス	危機管理課	ヘリコプターを活用した連携協力に関する協定	令和 4 年 11 月 7 日	救援物資や資機材等の搬送、必要な人員の搬送、被災状況等の巡察や情報収集活動

	協定先	担当部局等	協定名称	締結年月日	協定等の内容等
土木・測量関係					
1	会津若松市建設業組合	建設部	災害時における応急対策業務の支援に関する協定	平成 9 年 2 月 25 日	災害時の応急対策業務の実施
2	福島県電設業協会会津支部	危機管理課	災害時における応急対策業務の支援に関する協定	平成 12 年 2 月 21 日	災害時の応急対策業務の実施
3	株式会社アクティオ	危機管理課	緊急時におけるレンタル機材の提供に関する協定	平成 19 年 7 月 24 日	災害時の応急対策用資機材のレンタル提供
4	会津管工事協同組合	上下水道局総務課	災害時における応急給水及び水道施設の復旧工事に関する協定書	平成 22 年 4 月 1 日	災害時の応急給水、水道施設の復旧工事
5	会津若松市水道サービス株式会社	上下水道局総務課	災害時における水道施設の復旧工事に関する協定書	平成 22 年 4 月 1 日	災害時の水道施設の復旧工事
6	ヴェオリア・ジェネッツ株式会社	上下水道局総務課	災害時における応急対策活動に関する協定書	平成 22 年 4 月 1 日	災害時の水道施設の復旧工事に要する応急対策業務の実施
7	会津道路メンテナンス協同組合	道路課	災害時における応急対策業務の支援に関する協定	平成 28 年 8 月 26 日	災害時の応急対策業務の実施
8	会津若松アクアパートナー株式会社	上下水道局総務課	災害時における応急給水及び水道施設の復旧工事に関する協定書	平成 26 年 4 月 1 日	災害時の応急給水、水道施設の復旧工事
9	全建総連会津	危機管理課	災害時における被災住宅の応急修理等に関する協定	平成 30 年 5 月 14 日	被災住宅の応急修理
10	福島県解体工事業協会会津地方支部	環境共生課	災害時における建築物等の解体等に伴う災害廃棄物の収集運搬等に関する協定	令和 5 年 3 月 22 日	被災した建築物等構造物の解体 災害廃棄物の撤去、収集、運搬、処理、処分
11	災害時における応急対策業務の支援に関する協定	危機管理課	全会津電気工事協同組合若松支部	令和 7 年 3 月 27 日	災害時の応急対策業務の実施
12	会津建築総合協同組合	危機管理課	災害時における応急対策業務の支援に関する協定書	令和 7 年 10 月 27 日	災害時の応急対策業務の実施
通信・報道関係					
1	株式会社エフエム会津	危機管理課	緊急時における災害放送に関する協定	平成 8 年 9 月 20 日	災害時における緊急放送要請

	協定先	担当部局等	協定名称	締結年月日	協定等の内容等
2	NTT 東日本株式会社福島支店	危機管理課	特設公衆電話の設置・利用に関する覚書	平成 25 年 7 月 25 日	災害時における通信手段の確保
3	LINE ヤフー株式会社	危機管理課	災害に係る情報発信等に関する協定	平成 31 年 1 月 15 日	ヤフーアプリ等における平時、災害時の情報提供及び発信
4	福島テレビ株式会社	危機管理課	防災情報発信等に関する協定	令和 4 年 12 月 14 日	防災情報及び発災後の生活支援情報等の情報発信
5	NTT 東日本株式会社福島支店	危機管理課	災害時等における相互協力に関する基本協定	令和 5 年 8 月 21 日	災害時等における相互協力
6	国土交通省北陸地方整備局阿賀川河川事務所	危機管理課	大川ダム放流警報設備による避難情報の伝達に関する協定	令和 6 年 7 月 19 日	災害時における緊急放送要請
市の災害対策協力					
1	公益社団法人福島県隊友会会津若松支部	危機管理課	災害時における隊友会の協力に関する協定	平成 26 年 4 月 11 日	災害時の被災情報の収集、応急対策業務の援助
2	東北電力ネットワーク株式会社会津若松電力センター	危機管理課	災害時の協力に関する協定書	令和 2 年 12 月 15 日	災害時の電力復旧活動に対する相互協力
3	会津若松市国際交流協会	危機管理課	災害時における外国人支援への協力に関する協定	平成 27 年 2 月 6 日	災害時の外国人に対する支援
4	一般社団法人全国防災共助協会	危機管理課	減災を目的とした防災 A R に関する協定	平成 27 年 4 月 6 日	法人の運営するスマートフォンアプリに掲載する情報の提供
5	福島県社会保険労務士会	危機管理課	大規模災害時における労働・社会保険等の相談に関する協定	平成 29 年 1 月 19 日	災害時における相談支援、職員派遣等
6	社会福祉法人会津若松市社会福祉協議会	危機管理課	災害ボランティアセンター設置・運営等に関する協定	令和 4 年 1 月 14 日	災害ボランティアセンターの設置・運営
福祉避難所関係					
1	福島県立会津支援学校	危機管理課	災害時における要配慮児童等の受入れに関する協定	平成 26 年 3 月 12 日	災害時の要配慮児童等の受入
2	特定非営利活動法人 夢あるき	危機管理課	災害時における要配慮児童等の受入れ等に関する協定書	平成 27 年 2 月 9 日	災害時の要配慮児童等の受入

	協定先	担当部局等	協定名称	締結年月日	協定等の内容等
3	社会福祉法人 千桜会（会津敬 愛会 他）	危機管理課	福祉避難所の設置 運営に関する協定	平成 27 年 3 月 27 日	災害時の要配慮者等の 受入
4	社会福祉法人 博愛会（会津み どりホーム 他）	危機管理課	福祉避難所の設置 運営に関する協定	平成 27 年 3 月 27 日	災害時の要配慮者等の 受入
5	社会福祉法人 白百合会（芦ノ 牧ホーム）	危機管理課	福祉避難所の設置 運営に関する協定	平成 27 年 3 月 27 日	災害時の要配慮者等の 受入
6	社会福祉法人 桜ヶ岡福祉会 （絆他）	危機管理課	福祉避難所の設置 運営に関する協定	平成 27 年 3 月 27 日	災害時の要配慮者等の 受入
7	社会福祉法人 温知福祉会（枝 雪零苑、気生苑 他）	危機管理課	福祉避難所の設置 運営に関する協定	平成 27 年 3 月 27 日	災害時の要配慮者等の 受入
8	社会福祉法人 会津療育会（ア ガッセ）	危機管理課	福祉避難所の設置 運営に関する協定	平成 27 年 3 月 27 日	災害時の要配慮者等の 受入
9	社会福祉法人 賢心会（りんど うの家 他）	危機管理課	福祉避難所の設置 運営に関する協定	平成 27 年 3 月 27 日	災害時の要配慮者等の 受入
10	社会福祉法人 たちあおい（は る・アクティ ブ・菜の花）	危機管理課	福祉避難所の設置 運営に関する協定	平成 29 年 9 月 1 日	災害時の要配慮者等の 受入
11	有限会社 ピパ ネット（ピータ ーパンデイサー ビスセンター）	危機管理課	福祉避難所の設置 運営に関する協定	平成 30 年 6 月 7 日	災害時の要配慮者等の 受入
12	医療法人 明精 会（介護老人保 健施設美野里）	危機管理課	福祉避難所の設置 運営に関する協定	平成 30 年 7 月 13 日	災害時の要配慮者等の 受入
13	株式会社 西陽 （プラセール日 新）	危機管理課	福祉避難所の設置 運営に関する協定	平成 30 年 11 月 20 日	災害時の要配慮者等の 受入
14	有限会社 希星 （Welfare 希 星・Life 希星）	危機管理課	福祉避難所の設置 運営に関する協定	平成 30 年 11 月 26 日	災害時の要配慮者等の 受入
15	有限会社 介護 福太郎（悠悠い きいき倶楽部あ いづ）	危機管理課	福祉避難所の設置 運営に関する協定	平成 30 年 11 月 26 日	災害時の要配慮者等の 受入

	協定先	担当部局等	協定名称	締結年月日	協定等の内容等
16	一般社団法人 ソーシャルネット ワークつなぐ (グループホームTOMO)	危機管理課	福祉避難所の設置 運営に関する協定	平成 31 年 1 月 25 日	災害時の要配慮者等の 受入
17	学校法人 東明 (とうみょう子 ども園)	危機管理課	福祉避難所の設置 運営に関する協定	平成 31 年 1 月 25 日	災害時の要配慮者等の 受入
18	特定非営利活動 法人 プリム (丘の一番星・ そらと星のバラ ード)	危機管理課	福祉避難所の設置 運営に関する協定	平成 31 年 1 月 30 日	災害時の要配慮者等の 受入
19	合資会社陽だま り(デイサービ スセンター陽だ まりの家)	危機管理課	福祉避難所の設置 運営に関する協定	平成 31 年 1 月 30 日	災害時の要配慮者等の 受入
20	社会福祉法人 会津長寿園(養 護老人ホーム会 津長寿園)	危機管理課	福祉避難所の設置 運営に関する協定	令和元年 5 月 7 日	災害時の要配慮者等の 受入
21	福島県福祉機器 協会	危機管理課	福祉避難所におけ る福祉機器等の供 給協力に関する協 定	令和 4 年 7 月 13 日	福祉避難所への福祉機 器等の供給
22	社会福祉法人 会津児童園(会 津児童園)	危機管理課	福祉避難所の設置 運営に関する協定	令和 4 年 7 月 26 日	災害時の要配慮者等の 受入
情報収集・調査関係					
1	会津若松ハイヤ ー営業会	危機管理課	災害情報の提供に 関する協定	平成 8 年 10 月 28 日	災害時の情報提供
2	国土交通省東北 地方整備局	危機管理課	災害時の情報交換 に関する協定	平成 24 年 3 月 8 日	災害時における各種情 報交換
3	公益社団法人福 島県公共嘱託登 記土地家屋調査 士協会	危機管理課	災害時における応 急対策業務の支援 に関する協定	平成 25 年 11 月 28 日	災害時における公共施 設等の被害状況調査、 市内家屋調査、登記・ 境界関係無料相談所の 開設
4	公益社団法人 福島県建築士会	危機管理課	地震時における建 築物等の被災情報 収集に関する協定	平成 27 年 11 月 20 日	災害時の建築物等の被 災情報収集
5	一般社団法人日 本ドローンコン ソーシアム	危機管理課	災害時におけるド ローンによる情報 収集に関する協定	平成 28 年 7 月 22 日	災害時のドローンによ る空撮

	協定先	担当部局等	協定名称	締結年月日	協定等の内容等
6	国土交通省国土 地理院	情報戦略課	地理空間情報の活 用促進のための協 力に関する協定	平成 30 年 10 月 10 日	災害発生時における地 形図や高解像度の空中 写真等の提供
包括連携					
1	株式会社 東邦 銀行	企画調整課	包括連携協定	平成 26 年 3 月 26 日	災害時の駐車場等の施 設の利用、水道水等の 供給、災害情報等の情 報提供
2	会津商工信用組 合	企画調整課	包括連携協定	平成 28 年 10 月 15 日	災害時の駐車場等の施 設の利用、災害情報等 の情報提供
3	福島県、東日本 旅客鉄道株式会 社	企画調整課	包括連携協定	平成 31 年 3 月 25 日	交通情報の提供・代替 手段の確保
4	大塚製薬株式会 社	企画調整課	包括連携協定	令和 3 年 3 月 24 日	災害時における飲料及 び食料品の供給
5	佐川急便株式会 社	企画調整課	包括連携協定	令和 4 年 3 月 16 日	災害時における救援物 資の輸送、防災訓練等 への参加やノウハウの 提供
6	株式会社リオ ン・ドール コ ーポレーション	企画調整課	包括連携協定	令和 4 年 3 月 23 日	災害時の支援物資の応 援、一時避難場所とし ての駐車場の利用
7	株式会社ヨーク ベニマル、株式 会社セブンーイ レブン・ジャパ ン	企画調整課	包括連携協定	令和 4 年 3 月 24 日	支援物資の災害時応 援、一時避難場所とし ての駐車場の利用
8	株式会社 モン ベル	企画調整課	包括連携協定	令和 4 年 6 月 2 日	防災意識と災害対応力 の向上に関すること

（資料 3-2）会津若松市所在医療取扱代表機関及び救急告示医療機関名等

1 医療取扱代表機関

代表機関名	電話番号	事務所の所在地
会津若松医師会	2 3 - 7 7 3 7	インター西 3 3 - 5
会津若松歯科医師会	2 3 - 2 6 1 1	大町一丁目 8 - 3

2 救急告示医療機関

医療機関名	電話番号	事務所の所在地
福島県立医科大学会津医療センター	7 5 - 2 1 0 0	河東町谷沢字前田 2 1 - 2
会津中央病院	2 5 - 1 5 1 5	鶴賀町 1 - 1
竹田総合病院	2 7 - 5 5 1 1	山鹿町 3 - 2 7

3 救急協力病院（診療所）

医療機関名	電話番号	事務所の所在地
穴澤病院	2 2 - 4 0 2 4	宮町 1 - 1

(資料 3-3) 防災用備蓄品一覧

【防災倉庫等】

令和 7 年 12 月 31 日現在

種類	合計	防災倉庫			河東学園 小倉庫
		謹教倉庫	会津総合運動 公園防災倉庫	本庁舎 7 階 備蓄倉庫	
使い捨て哺乳瓶	360 個	－	－	360	－
簡易トイレ（便器・凝固剤等）	8 セット	－	3	5	－
簡易ベッド	78 台	－	78	－	－
ダンボール更衣室	7 個	－	7	－	－
ラジオ付ライト	14 個	14	－	－	－
ラジオ（電池、イヤホン付き）	74 個	19	55	－	－
懐中電灯（手動式）	137 個	60	77	－	－
毛布	440 枚	－	240	200	－
不織布毛布	472 枚	130	342	－	－
ブランケット	172 枚	172	－	－	－
カップ	1,030 着	330	700	－	－
ゼッケンベスト	80 着	80	－	－	－
敷マット（銀シート、カーペットなど）	77 枚	－	－	－	77
避難所用ブルーマット	40 枚	40	－	－	－
マスク	19,000 枚	－	19,000	－	－
使いすてカイロ	760 個	400	360	－	－
車椅子	4 台	4	－	－	－
電話機（特設公衆電話用）	33 台	3	30	－	－
ポータブル発電機	2 個	2	－	－	－
投光機	5 個	5	－	－	－
紙おむつ（乳児用）	165 パック	－	165	－	－
紙おむつ（大人用）	66 パック	－	66	－	－
生理用品	184 パック	－	184	－	－
トイレットペーパー	240 巻	－	240	－	－
パーティション	60 セット	－	60	－	－
手指消毒ジェル	1,632 本	－	1,632	－	－
パワームーバー	5 台	5	－	－	－

※水や食料などは、本格的な救助が始まるまでの 3 日程度の備蓄をしていただくよう家庭用防災カルテや市政だよりなどにより周知している。

※物流ネットワークを活用した必要物品の調達の協定を締結している。

【避難所等】

令和 7 年 12 月 31 日現在

No.	名称	電話番号	毛布	簡易トイレ	特設公衆 電話	パーティション (段ボール)	間仕切り パーティション	ベッド (段ボール)
指定避難所								
1	鶴城小学校	27-0741	100 枚	1 セット	3 台	10 セット	45 張	67 台
2	城北小学校	22-0742	100 枚	1 セット	3 台	10 セット	35 張	49 台
3	行仁小学校	22-0743	100 枚	1 セット	3 台	10 セット	39 張	78 台
4	城西小学校	28-0711	100 枚	1 セット	3 台	10 セット	46 張	92 台
5	謹教小学校	28-2100	100 枚	1 セット	3 台	10 セット	45 張	90 台
6	日新小学校	27-2331	100 枚	1 セット	3 台	10 セット	46 張	91 台
7	一箕小学校	22-1789	100 枚	1 セット	3 台	10 セット	46 張	93 台
8	松長小学校	32-2490	200 枚	1 セット	3 台	10 セット	36 張	70 台
9	永和小学校	22-2364	100 枚	1 セット	3 台	10 セット	28 張	47 台
10	神指小学校	22-2566	100 枚	1 セット	3 台	10 セット	37 張	72 台
11	門田小学校	27-3442	100 枚	1 セット	3 台	10 セット	46 張	93 台
12	城南小学校	28-9111	100 枚	1 セット	3 台	10 セット	42 張	83 台
13	大戸小学校	92-2504	100 枚	1 セット	3 台	10 セット	46 張	92 台
14	東山小学校	27-2061	100 枚	1 セット	3 台	10 セット	32 張	59 台
15	小金井小学校	28-5840	100 枚	1 セット	3 台	10 セット	47 張	74 台
16	荒舘小学校	58-2233	100 枚	1 セット	3 台	10 セット	41 張	82 台
17	川南小学校	56-3062	100 枚	1 セット	3 台	10 セット	33 張	60 台
18	第一中学校	24-2277	100 枚	1 セット	3 台	10 セット	48 張	75 台
19	第二中学校	27-0715	100 枚	1 セット	3 台	10 セット	59 張	97 台
20	第三中学校	27-0994		1 セット	3 台	10 セット	61 張	92 台
21	第四中学校	27-1051	100 枚	1 セット	3 台	10 セット	45 張	70 台
22	第五中学校	27-1781	100 枚	1 セット	3 台	10 セット	51 張	82 台
23	第六中学校	22-5153	100 枚	1 セット	3 台	10 セット	40 張	43 台
24	一箕中学校	22-2113	100 枚	1 セット	3 台	10 セット	40 張	59 台
25	大戸中学校	92-2510	100 枚	1 セット	3 台	10 セット	35 張	50 台
26	北会津中学校	58-3322	100 枚	1 セット	3 台	10 セット	45 張	70 台
27	河東学園	75-3011	120 枚	1 セット	3 台	20 セット	85 張	129 台
28	湊学園（前期）	93-2066	140 枚	1 セット	3 台	10 セット	40 張	60 台
29	湊学園（後期）	93-2014	100 枚	1 セット	3 台	10 セット	35 張	50 台
30	北公民館	25-4044	50 枚	1 セット	1 台			
31	南公民館	27-4835	50 枚	1 セット	1 台			
32	大戸公民館	92-2373	100 枚	1 セット	1 台	10 セット	28 張	36 台

No.	名称	電話番号	毛布	簡易トイレ	特設公衆電話	パーティション (段ボール)	間仕切り パーティション	ベッド (段ボール)
33	一箕公民館	25-0997	50 枚	1 セット	1 台			
34	東公民館	27-6381	75 枚	1 セット	1 台			
35	湊公民館	93-2461	25 枚	1 セット	1 台			
36	北会津公民館	58-3111	50 枚		1 台			
37	河東公民館	75-2127	50 枚		1 台			
38	城西コミュニティセンター	26-9936			1 台			
39	真宮コミュニティセンター	58-3855			1 台			
40	鶴ヶ城体育館			1 セット	3 台	10 セット	355 張	708 台
41	あいづ総合体育館	28-4440	600 枚	3 セット	3 台	60 セット		
42	河東総合体育館	75-5111		2 セット	3 台	10 セット		
43	ふれあい体育館	37-0717	100 枚	1 セット	3 台	10 セット	114 張	208 台
備蓄倉庫・予備対応用								
1	会津総合運動公園防災倉庫		240 枚	1 セット	30 台			78 台
2	北会津防災倉庫				3 台			
3	河東防災倉庫				3 台			
4	旧河東中学校						347 個	731 台
5	本庁舎 7 階備蓄倉庫		200 枚					
6	予備(謹教倉庫保管)		130 枚		3 台			

※1 簡易トイレの 1 校あたりのセット内容は以下のとおりとする。

折畳トイレ男女各 1 台、便袋 1,600 枚、収納大袋 1,600 枚、凝固剤 1,600 個、ウェットティッシュ 20 個、トイレットペーパー 2 箱 (1 箱 48 個入)

※2 特設公衆電話は、NTT 東日本(株)により、災害の発生に備え、家族への安否確認等の連絡手段として災害等発生時に無料で利用できる特設公衆電話回線を、あらかじめ定めた避難所となる市立小、中学校、体育館に 3 回線、公民館等に 1 回線を事前配備している。

回線は職員室等の校舎の中で保管されており、災害時には袋に入っているケーブルを体育館まで延長し、市が準備した電話機をつないで使用するもの。

※3 段ボールパーティションは組立時寸法が縦 180 cm×横 200 cm×高さ 140 cm以上 160 cm以下のもの。

※4 間仕切りパーティションはポリエステル製、組立時寸法が縦 210 cm×横 210 cm×高さ 180 cmのもの。

(資料 3-4) 土のう配備箇所

番号	設置箇所
1	市役所栄町第一庁舎（庁舎北側）
2	中央公民館神指分館（南側）
3	南公民館（建物北側）
4	一箕公民館（建物西側）
5	日新コミュニティセンター（建物北側）
6	城西コミュニティセンター（東側）
7	くつろぎ緑地（東山町石山地内）
8	上下水道局（テニスコート脇駐車場）
9	北会津支所（車庫東側・水防倉庫西側）
10	河東支所（大型車庫北側）

(資料 3-5) 消防防災ヘリコプター緊急場外離着陸場

《消防本部警防課》

No.	名称	所在地	管理者等	電話
1	多目的広場 （旧会津陸上競技場）	城東町1番地内	会津若松市公園緑地協会	27-0111 （鶴ヶ城体育館）
2	会津総合運動公園駐車場	門田町大字御山字村上地内	会津若松市公園緑地協会	28-4440 （あいづ総合体育館）
3	会津総合運動公園 多目的広場	門田町大字御山字村上地内	会津若松市公園緑地協会	28-4440 （あいづ総合体育館）
4	会津大学運動場	一箕町大字鶴賀字上居合地内	会津大学総務予算課	37-2500
5	会津レクリエーション公園 多目的スポーツ広場	湊町大字赤井字笹山原地内	会津若松建設事務所 行政課	29-5427
6	会津若松市ヘリポート	北会津町蟹川字上川崎2760	会津若松市農政課	39-1253
7	蟹川緑地 第1・第2グラウンド	北会津町蟹川字上川崎地内	会津若松市公園緑地協会	28-4440 （あいづ総合体育館）
8	田面浜	湊町大字平潟字崎川前地内	会津若松市観光課	39-1251
9	東山ダム上流	東山町大字湯川字四ツ穴地内	個人	（略）
10	大川ダムヘリポート	大戸町大字大川字李平乙地内	阿賀川河川事務所	92-2839
11	旧河東中学校	河東町広田東116	総務課	39-1211
12	会津中央病院ヘリポート	亀賀二丁目地内	会津中央病院	25-1515

No.	名称	所在地	管理者等	電話
13	大川緑地公園北・南グラウンド	門田町大字一ノ堰字土手下地内	会津若松市公園緑地協会	28-4440 (あいづ総合体育館)
14	松長近隣公園予定地	一箕町松長一丁目地内	会津若松市まちづくり整備課	39-1275

(資料 3-6) 会津若松市内の緊急輸送路線

(「福島県地域防災計画」一般災害対策編 の抜粋)

1 第 1 次確保路線

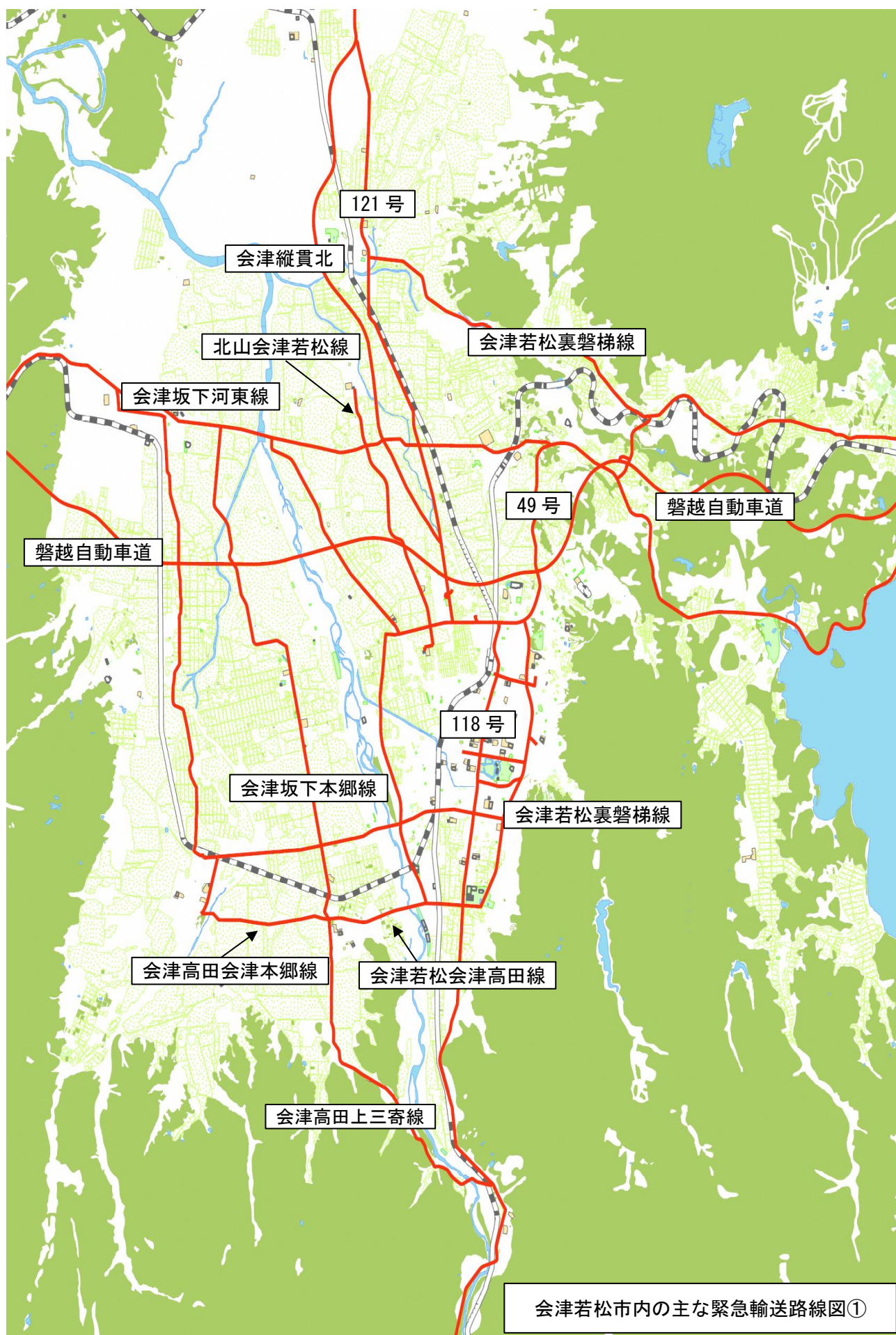
種別	路線名	区間
国道	49 号 118 号 121 号 会津縦貫北	国道 6 号～新潟県境 国道 121 号～国道 49 号 会津若松会津高田線～国道 49 号 栃木県境～山形県境 会津若松北 I C～喜多方 IC
高速自動車道	磐越自動車道	いわき J C T～新潟県境

2 第 2 次確保路線

種別	路線名	区間
国道	401 号	国道 118 号～会津坂下会津高田線
主要地方道	会津高田上三寄線 会津若松裏磐梯線 〃 会津坂下河東線 会津坂下本郷線	国道 118 号～会津坂下本郷線 国道 49 号～猪苗代塩川線 国道 118 号～国道 49 号 国道 49 号湯川村～国道 49 号河東町 国道 49 号～会津高田上三寄線
一般県道	浜崎高野会津若松線 湯川大町線 会津若松会津高田線 会津高田会津本郷線 北山会津若松線	町 3-91 号線～湯川村役場前 若松ガスを結ぶ 国道 118 号～会津高田会津本郷線 町道 2008 号線～会津若松会津高田線 会津坂下河東線～会津若松市役所河東支所
会津若松市道	幹 I - 9 号線 幹 I - 11 号線 若 3-206 号線 町 3-91 号線 町 3-93 号線	国道 118 号～会津若松裏磐梯線 会津若松裏磐梯線～竹田綜合病院 国道 118 号～会津若松市役所 浜崎高野会津若松線～町 3-93 号線 町 3-91 号線～会津若松市上下水道局

3 第 3 次確保路線

種別	路線名	区間
会津若松市道	町 3-34 号線 一箕 3-62 号線 若 3-42 号線 幹 I - 12 号線 幹 II - 9 号線 幹 I - 27 号線	国土交通省会津若松出張所を結ぶ 会津大学短期大学部を結ぶ 東北電力会津若松支社を結ぶ 鶴ヶ城公園を結ぶ 国道 118 号～NTT 東日本(株)会津支社 国道 401 号～会津若松裏磐梯線





(資料 3-7) 交通規制の実施責任者及び実施基準

区分	実施責任者	実施基準	根拠法令
道路管理者	国土交通大臣 知事 市長	1 道路の破損、決壊等で危険な場合 2 道路工事のためにやむをえない場合	道路法 第 46 条第 1 項
警察	公安委員会	災害応急対策が的確かつ円滑に行われるようにするため緊急に必要があると認めるとき	災害対策基本 法第 76 条
		1 道路における危険を防止 2 交通の安全と円滑化 3 交通公害、道路交通に起因する障害防止	道路交通法 第 4 条第 1 項
	警察署長	道路交通法第 4 条第 1 項に規定する交通規制のうち、適用期間が短いもの	道路交通法 第 5 条第 1 項
	警察官	1 交通が著しく混乱するおそれがある場合 2 道路損壊による交通の危険 3 火災の発生等による交通の危険	道路交通法 第 6 条第 4 項

- (1) 大地震が発生した直後に主要交差点、高速道路入口等に検問所を設ける。
- (2) 道路の混乱、損壊、火災の発生等の理由により緊急の必要がある場合は、車両の通行を禁止又は制限する。
- (3) 報道機関の協力及び立看板の設置等の手段を用いて、大災害時における交通規制の内容の周知徹底を図る。
- (4) 交通規制を行う場合は、道路管理者に対象区間、期間、理由を通知する。

(資料 3-8) 応急仮設住宅建設用地状況等報告

令和 5 年 11 月末日現在
(市建築住宅課より県土木部へ報告)

番号	所在地	面積 (㎡) (A)	建設可能戸数 (A) / (B) *	備考
1	一箕町松長一丁目 17-1 (まちづくり整備課)	33,100	413 戸	敷地：不整形 松長近隣公園予定地
2	真宮新町北四丁目 105 (まちづくり整備課)	2,500	35 戸	敷地：整形 みどり公園予定地
3	桧町 418 (まちづくり整備課)	6,000	85 戸	敷地：整形 東部公園の一部 (グラウンド部分)
4	真宮新町北二丁目 113 (まちづくり整備課)	3,800	54 戸	敷地：整形 亀公園の一部 (グラウンド部分)
5	一箕町松長六丁目 1-7 (まちづくり整備課)	2,800	35 戸	敷地：不整形 松長 5 号公園
6	北会津町下荒井字古館 25-1、31-2、31-10、137-3、137-4 外 (農政課)	5,000	71 戸	敷地：整形 多目的農村広場
合計		53,200	693 戸	

- ※ 1. (B)*:空地が整形な場合は 70、不整形な場合は 80 とする。
2. 本資料については、毎年 11 月末日現在の状況について、12 月に報告する。
3. この他、既存市営住宅の空き家を年 2 回報告する。

（資料 3-9）災害に係る住家の被害認定の概要

1. 被害認定基準

被害認定は「災害の被害認定基準」等に基づき、市町村が下表の①又は②のいずれかによって行う。

※ 詳細は内閣府「災害に係る住家の被害認定基準運用指針」を参照

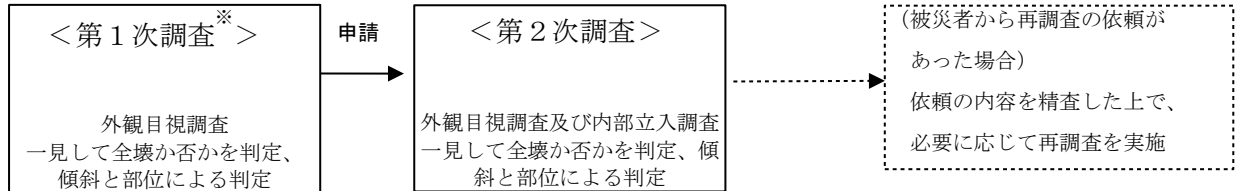
	全壊	半壊			準半壊	一部損壊
		大規模半壊	中規模半壊	その他		
①損壊基準判定 住家の損壊、焼失、流失した部分の床面積の延床面積に占める損壊割合	70%以上	50%以上 70%未満	30%以上 50%未満	20%以上 30%未満	10%以上 20%未満	10%未満
②損害基準判定 住家の主要な構成要素の経済的被害の住家全体に占める損害割合	50%以上	40%以上 50%未満	30%以上 40%未満	20%以上 30%未満	10%以上 20%未満	10%未満

2. 災害ごとの被害認定方法の概要

(②損害基準判定(経済的被害)で判定する場合)

具体的な調査方法及び判定方法を示した「災害に係る住家の被害認定基準運用指針」により判定する。

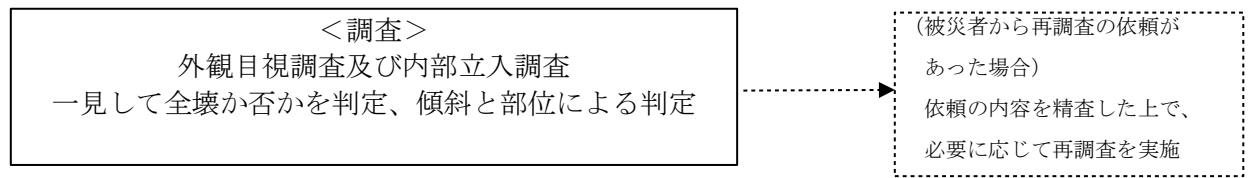
(1) 地震による住家被害に係る調査の流れ



※ 第1次調査は、外観から調査可能な部分の調査とする。

※ 調査を全体として効率よく実施するため、申請書等の情報から、外観被害は軽微でも、内部被害が比較的大きいと考えられる住家は、第1次調査を実施せず、第2次調査から実施することも考えられる。また、第2次調査の実施体制が確立されている場合は、第1次調査の概ねの終了を待たず第2次調査を前倒しで実施することも考えられる。

(2) 水害又は風害による住家被害に係る調査の流れ



(3) 住家全体の損害割合の算定方法

$$\Sigma \left[\boxed{\text{当該部位の損害の程度 (※)}} \times \boxed{\text{当該部位の家屋全体に占める構成割合}} \right] = \boxed{\text{住家全体の損害割合}}$$

(運用指針により床、屋根等の部位毎に定められた構成割合)

$$\text{※ } \boxed{\text{当該部位の損害割合}} = \Sigma \left[\boxed{\text{当該部位の損害の程度 (10\% \sim 100\%)}} \times \boxed{\text{当該部位の一部の当該部位全体に占める割合}} \right]$$

(市町村による調査)

(4) 各部位毎の構成割合 (木造・プレハブの場合)

地震による被害 (第1次調査)		地震による被害 (第2次調査)、水害による被害及び風害による被害	
屋根	15%	屋根	15%
		柱 (又は耐力壁)	15%
		床 (階段を含む。)	10%
壁 (外壁)	75%	外壁	10%
		内壁	10%
		天井	5%
		建具	15%
基礎	10%	基礎	10%
		設備	10%

(5) 損傷の例示 (木造・プレハブの住家の屋根の場合 (抜粋))

損傷の例示	損傷程度
・ 棟瓦 (がんぶり瓦、のし瓦) の一部がずれ、破損が生じている。	10%
・ 棟瓦のずれ、破損、落下が著しいが、その他の瓦の破損は少ない。 ・ 一部のスレートにひび割れが生じている。 ・ 浸水により屋根葺材等に浮きが見られる。 ※1 ・ 屋根の一部に飛来物による軽微な衝突痕がある。 ※2	25%
・ 棟瓦が全面的にずれ、破損あるいは落下している。 ・ 棟瓦以外の瓦もずれが著しい。 ・ 浸水により屋根断熱材・屋根防水材の機能損失が見られる。 ※1 ・ 浸水によりスレート等屋根葺材の損傷又は脱落が見られる。 ※1 ・ 浸水により下地材の損傷が見られる。 ※1 ・ 金属板葺材の半分程度がはがれている。 ※2 ・ 屋根の一部に飛来物による突き刺さり、貫通痕がある。 ※2	50%
・ 屋根に若干の不陸が見られる。 ・ 小屋組の一部に破損が見られる。 ・ 瓦がほぼ全面的にずれ、破損又は落下している。 ・ スレートのひび割れ、ずれが著しい。 ・ 金属板葺材のジョイント部に、はがれ等の損傷が見られる。 ・ 屋上仕上面に破断や不陸が生じている。 ・ 屋根の大半で多数の飛来物による衝突痕、突き刺さり、貫通痕がある。 ※2 ・ 野地板の一部がはがれている。 ※2	75%
・ 屋根に著しい不陸が見られる。 ・ 小屋組の損傷が著しく、葺材の大部分が損傷を受けている。 ・ 屋上仕上面全面にわたって大きな不陸、亀裂、剥落が見られる。 ・ 屋根の全面にわたって多数の飛来物による衝突痕、突き刺さり、貫通痕がある。 ※2 ・ 野地板の損傷が著しい ※2	100%

※1 水害による住家被害及び風害による住家被害の場合のみの例示

※2 風害による住家被害の場合のみの例示

(資料 3-10) 避難所・避難場所一覧表

令和 7 年 9 月 1 日現在

(1) 避難場所及び避難所

No.	名称	所在地	連絡先	対象となる異常な現象の種類					指定避難所との重複	指定緊急避難場所		指定避難所	
				洪水	土砂災害	地震	大規模な火事	火山現象		面積 (㎡)	収容人員 (人)	面積 (㎡)	収容人員 (人)
1	鶴城小学校	東栄町 7-7	27-0741	0～0.5m	○	○	○		○	7,850	2,616	810	202
2	城北小学校	城北町 2-1	22-0742	○	○	○	○		○	10,291	3,430	596	149
3	行仁小学校	行仁町 6-1	22-0743	○	○	○	○		○	4,449	1,483	703	175
4	城西小学校	川原町 4-1	28-0711	2～5m	○	○	○		○	4,943	1,647	829	207
5	謹教小学校	米代一丁目 5-33	28-2100	0～0.5m	○	○	○		○	7,416	2,472	811	202
6	日新小学校	日新町 7-40	27-2331	0.5～1m	○	○	○		○	10,091	3,363	821	205
7	一箕小学校	山見一丁目 4-2	22-1789	○	○	○	○		○	5,359	1,786	833	208
8	松長小学校	一箕町松長四丁目 9-2	32-2490	○	○	○	○		○	9,386	3,128	631	157
9	永和小学校	高野町大字上高野字村内 43-1	22-2364	○	○	○	○		○	6,777	2,259	425	106
10	神指小学校	神指町大字高瀬字大道東 108-3	22-2566	1～2m	○	○	○		○	14,301	4,767	651	162
11	門田小学校	門田町大字中野字村前 1-1	27-3442	1～2m	○	○	○		○	11,796	3,932	834	208
12	城南小学校	門田町大字黒岩字大坪 25-1	28-9111	0～0.5m	○	○	○		○	11,072	3,690	750	187
13	大戸小学校	大戸町上三寄大豆田 116	92-2504	○	土石流	○	○		○	11,416	3,805	825	206
14	東山小学校	慶山一丁目 2-1	27-2061	○	土石流	○	○		○	13,382	4,460	534	133
15	小金井小学校	門田町大字日吉字小金井 48	28-5840	1～2m	○	○	○		○	6,979	2,326	896	224

No.	名称	所在地	連絡先	対象となる異常な現象の種類					指定避難所との重複	指定緊急避難場所		指定避難所	
				洪水	土砂災害	地震	大規模な火事	火山現象		面積(m ²)	収容人員(人)	面積(m ²)	収容人員(人)
16	荒館小学校	北会津町下荒井字八幡前 13	58-2233	0.5～1m	○	○	○		○	12,138	4,046	729	182
17	川南小学校	北会津町小松 490-2	56-3062	0～0.5m	○	○	○		○	8,187	2,729	540	135
18	第一中学校	蚕養町 11-1	24-2277	○	○	○	○		○	14,351	4,783	907	226
19	第二中学校	城前 1-7	27-0715	0～0.5m	○	○	○		○	14,376	4,792	1,170	292
20	第三中学校	湯川町 4-20	27-0994	2～5m	○	○	○		○	11,560	3,853	1,228	307
21	第四中学校	桜町 110	27-1051	1～2m	○	○	○		○	18,993	6,331	840	210
22	第五中学校	門田町大字御山字村下 314	27-1781	1～2m	○	○	○		○	15,390	5,130	984	246
23	第六中学校	神指町大字黒川字湯川東 296	22-5153	○	○	○	○		○	13,511	4,503	715	178
24	一箕中学校	一箕町大字八幡字堰下 70	22-2113	○	○	○	○		○	8,306	2,768	715	178
25	大戸中学校	大戸町上三寄香塩 211-1	92-2510	○	土石流急傾斜	○	○		○	14,603	4,867	600	150
26	北会津中学校	北会津町中荒井 2107-1	58-3322	0～0.5m	○	○	○		○	19,844	6,614	840	210
27	河東学園前期課程	河東町南高野字金剛田 1	76-1231	○	○	○	○	○	○	10,609	3,536	768	192
28	河東学園後期課程	河東町南高野字金剛田 1	75-3011	○	○	○	○	○	○	11,648	3,882	780	195
29	湊学園前期課程	湊町大字共和字上馬渡 171	93-2066	○	○	○	○		○	11,981	3,993	725	181
30	湊学園後期課程	湊町大字共和字上馬渡 266-1	93-2014	○	土石流	○	○		○	18,400	6,133	600	150

No.	名称	所在地	連絡先	対象となる異常な現象の種類					指定避難所との重複	指定緊急避難場所		指定避難所	
				洪水	土砂災害	地震	大規模な火事	火山現象		面積(m ²)	収容人員(人)	面積(m ²)	収容人員(人)
31	生涯学習総合センター(會津稽古堂)	栄町 3-50	22-4700	○	○	○	○		○	4,762	1,587	605	151
32	中央公民館 神指分館	神指町大字高瀬字大道東 105	22-1782	1～2m	○	○	○		○	1,689	563	92	23
33	北公民館	高野町大字上高野字村前 28	25-4044	○	○	○	○		○	3,124	1,041	267	66
34	南公民館	門田町大字中野字大道西 13	27-4835	0.5～1m	○	○	○		○	3,461	1,153	253	63
35	大戸公民館	大戸町上三寄香塩 479	92-2373	○	○	○	○		○	2,985	995	438	109
36	一箕公民館	北滝沢二丁目 5-6	25-0997	○	○	○	○		○	3,503	1,167	419	104
37	東公民館	慶山一丁目 1-53	27-6381	○	土石流	○	○		○	2,204	734	259	64
38	湊公民館	湊町大字共和字西田面 45	93-2461	○	土石流	○	○		○	1,984	661	177	44
39	北会津公民館	北会津町中荒井字宮西 1-1	58-3111	0.5～1m	○	×	○		○	3,345	1,115	471	117
40	河東公民館	河東町郡山字中子山 32	75-2127	○	○	×	○		○	3,199	1,066	418	104
41	行仁コミュニティセンター	行仁町 5-32	93-5111	○	○	○	○		○	1,061	353	322	80
42	日新コミュニティセンター	日新町 8-28	26-2080	0.5～1m	○	○	○		○	1,169	389	250	62
43	城北コミュニティセンター	石堂町 10-65	32-1321	○	○	○	○		○	1,220	406	273	68
44	城西コミュニティセンター	材木町一丁目 3-38	26-9936	2～5m	○	○	○		○	1,503	501	294	73

No.	名称	所在地	連絡先	対象となる異常な現象の種類					指定避難所との重複	指定緊急避難場所		指定避難所	
				洪水	土砂災害	地震	大規模な火事	火山現象		面積(m ²)	収容人員(人)	面積(m ²)	収容人員(人)
45	松長コミュニティセンター	一箕町松長四丁目 9-108	32-0652	○	○	○	○		○	1,997	665	280	70
46	真宮コミュニティセンター	真宮新町南三丁目 33	58-3855	2～5m	○	○	○		○	1,754	584	292	73
47	鶴城コミュニティセンター	城東町 1-47	29-8228	0.5～1m	○	○	○		○	1,059	353	239	59
48	城南コミュニティセンター	東年貢一丁目 11-2	26-1050	2～5m	○	○	○		○	2,057	685	242	60
49	謹教コミュニティセンター	山鹿町 1-22	36-5665	0～0.5m	○	○	○		○	1,232	410	311	77
50	福島県立会津高等学校	表町 3-1	28-0211	1～2m	○	○	○		○	22,366	7,455	3,177	794
51	福島県立葵高等学校	西栄町 4-61	27-5461	○	○	○	○		○	10,794	3,598	3,263	815
52	福島県立会津学鳳中学校・高等学校	一箕町大字八幡字八幡 1-1	22-3491	○	○	○	○		○	86,835	28,795	3,687	921
53	福島県立若松商業高等学校	米代一丁目 3-31	27-0753	0～0.5m	○	○	○		○	15,781	5,260	2,713	678
54	福島県立会津工業高等学校	徒之町 1-37	27-7456	○	○	○	○		○	17,900	5,966	2,844	711
55	会津若松ザベリオ学園	西栄町 1-18	27-1970	○	○	○	○		○	7,415	2,471	1,996	499
56	仁愛高等学校	鶴賀町 1 番 5 号	25-0581	○	○	○	○		○	729	243	729	182
57	公立大学法人会津大学	一箕町大字鶴賀字上居合 90	37-2509	○	○	○	○		○	31,218	10,406	457	114
58	公立大学法人会津大学短期大学部	一箕町大字八幡字門田 1-1	37-2300	○	○	○	○		○	25,200	8,400	640	160

No.	名称	所在地	連絡先	対象となる異常な現象の種類					指定避難所との重複	指定緊急避難場所		指定避難所	
				洪水	土砂災害	地震	大規模な火事	火山現象		面積(m ²)	収容人員(人)	面積(m ²)	収容人員(人)
59	中央保育所	花春町 2-1	27-3370	○	○	○	○		○	4,406	1,468	81	20
60	河東第三幼稚園	河東町熊野堂字高館 175	75-2976	○	○	○	○		○	456	152	184	46
61	西七日町児童館	西七日町 2-33	22-3175	0.5～1m	○	×	○		○	228	76	64	16
62	基幹集落センター	湊町大字共和字西田面 50	93-2279	○	○	○	○		○	12,538	4,179	375	93
63	北会津農村環境改善センター	北会津町中荒井字宮西 16	58-3111	0.5～1m	○	×	○		○	4,341	1,447	540	135
64	河東農村環境改善センター	河東町南高野字向原 19	75-3010	○	○	○	○		○	5,232	1,744	408	102
65	八田地区交流センター	河東町八田字八田野 539	75-2111	○	○	○	○		○	1,167	389	153	38
66	鶴ヶ城公園(鶴ヶ城体育館)	城東町、追手町地内	27-0111	1～2m	○	×	○		兼長期	373,000	124,333	3,589	897
67	会津総合運動公園(あいづ総合体育館)	門田町大字御山字村上 164	28-4440	○	○	○	○		兼長期	300,000	100,000	4,919	1,229
68	河東総合体育館	河東町浅山字石堀山 40-1	75-5111	○	○	○	○		兼長期	29,201	9,733	3,772	943
69	ふれあい体育館	一箕町大字八幡字八幡 2 番地の 1	37-0717	○	○	×	○		兼長期	22,940	7,646	2,502	625
70	名子屋町児童公園	大町二丁目 15-4		○	○					500	166		
71	住吉児童公園	材木町一丁目 183		2～5m	○					800	266		
72	中央児童公園	栄町 87		○	○					1,000	333		
73	つばくろ公園	城前 60-1		0～0.5m	○					5,600	1,866		
74	諏訪公園	本町 33		0～0.5m	○					2,000	666		

No.	名称	所在地	連絡先	対象となる異常な現象の種類					指定避難所との重複	指定緊急避難場所		指定避難所	
				洪水	土砂災害	地震	大規模な火事	火山現象		面積(m ²)	収容人員(人)	面積(m ²)	収容人員(人)
75	小田垣公園	城東町 337-26		0～0.5m	○					1,200	400		
76	駅前公園	駅前町 406		○	○					1,400	466		
77	薬師公園	館馬町 153		2～5m	○					1,200	400		
78	七日町公園	西七日町 137		0～0.5m	○					1,900	633		
79	材木町公園	材木町二丁目 169		2～5m	○					1,500	500		
80	緑町公園	緑町 234		1～2m	○					1,300	433		
81	金川町公園	金川町 556		○	○					2,100	700		
82	大町中央公園	中央二丁目 120		○	○					6,500	2,166		
83	大町白虎公園	白虎町 240		○	○					4,900	1,633		
84	日新町公園	日新町 689		1～2m	○					2,000	666		
85	大川幼児公園	幕内東町 125		2～5m	○					1,200	400		
86	居合1号公園	居合町 27		○	○					3,000	1,000		
87	石堂町公園	町北町大字 上荒久田字 崖下 18		○	○					2,300	766		
88	黒岩公園	天神町 320		1～2m	○					2,000	666		
89	城西町公園	城西町 135		2～5m	○					2,000	666		
90	愛宕山公園	慶山二丁目 94		○	○					4,900	1,633		
91	千石さくら公園	東千石三丁目 230		○	○					900	300		
92	飯盛1号公園	飯盛三丁目 302-45		○	○					1,600	533		
93	松長1号公園	一箕町松長一丁目 1-1		○	○					3,800	1,266		

No.	名称	所在地	連絡先	対象となる異常な現象の種類					指定避難所との重複	指定緊急避難場所		指定避難所	
				洪水	土砂災害	地震	大規模な火事	火山現象		面積(m ²)	収容人員(人)	面積(m ²)	収容人員(人)
94	松長2号公園	一箕町松長三丁目13-93		○	○					2,500	833		
95	松長3号公園	一箕町松長六丁目12-26		○	○					2,500	833		
96	松長4号公園	一箕町松長五丁目7-38		○	○					2,700	900		
97	松長5号公園	一箕町松長六丁目1-7外		○	○					2,900	966		
98	西栄町公園	西栄町34		○	○					1,400	466		
99	石高公園	門田町大字黒岩字大坪219-1		○	土石流					1,500	500		
100	つるかめ公園	一箕町大字鶴賀字上居合146-11		○	○					2,100	700		
101	さつき美咲公園	五月町153		0.5～1m	○					1,300	433		
102	五月町わんぱく公園	五月町6		1～2m	○					1,700	566		
103	中央公園	真宮新町南四丁目129		1～2m	○					2,100	700		
104	昭和公園	真宮新町南三丁目113		1～2m	○					2,300	766		
105	さくら公園	真宮新町南一丁目153		0.5～1m	○					4,200	1,400		
106	亀公園	真宮新町北二丁目113		0～0.5m	○					10,200	3,400		
107	高塚公園	河東町南高野字葉山2		○	○					1,800	600		
108	千石東の杜公園	東千石二丁目131		○	○					900	300		
109	東台公園	河東町金田字東台25		○	○					1,200	400		

No.	名称	所在地	連絡先	対象となる異常な現象の種類					指定避難所との重複	指定緊急避難場所		指定避難所	
				洪水	土砂災害	地震	大規模な火事	火山現象		面積(m ²)	収容人員(人)	面積(m ²)	収容人員(人)
110	水季の里公園	北会津町水季の里 152		0.5 ～1m	○					1,800	600		
111	扇町1号公園	扇町一丁目1		○	○					13,318	4,439		
112	扇町2号公園	扇町三丁目5		○	○					2,208	736		
113	扇町3号公園	亀賀二丁目11		○	○					2,535	845		
114	扇町4号公園	藤原二丁目25		○	○					3,673	1,224		
115	扇町5号公園	藤原二丁目7		○	○					1,975	658		
116	扇町6号公園	扇町二丁目3		○	○					1,350	450		
117	扇町7号公園	山見二丁目4		○	○					1,780	593		
118	扇町8号公園	山見一丁目4		○	○					1,439	479		
119	扇町9号公園	白虎一丁目3		○	○					800	266		
120	扇町12号公園	亀賀一丁目10		○	○					801	267		
121	徳久公園	門田町大字徳久字竹之元 933-12		1～2 m	○					1,900	633		
122	城北町1号公園	城北町 171-3		○	○					700	233		
123	東部公園	桧町 418		○	○					11,000	3,666		
124	広田西公園	河東町広田字横堀 42-1		○	○					17,300	5,766		
125	門田緑地	門田町工業団地 地内		2～ 5m	○					28,000	9,333		
126	小田山公園	門田町大字黒岩字主山丙 460-1		○	○					101,000	33,666		
127	蒲生氏郷記念公園	栄町 121-1		○	○					1,300	433		

No.	名称	所在地	連絡先	対象となる異常な現象の種類					指定避難所との重複	指定緊急避難場所		指定避難所	
				洪水	土砂災害	地震	大規模な火事	火山現象		面積(m ²)	収容人員(人)	面積(m ²)	収容人員(人)
128	大塚山墓園	一箕町大字八幡字北滝沢 1		○	○					89,100	29,700		
129	大川緑地	門田町大字一ノ堰 地内		2～5m	○					82,600	27,533		
130	居合緑地	堤町 89		○	○					1,700	566		
131	橋詰広場	南花畑 257-1		1～2m	○					100	33		
132	錦町広場	錦町 1-1		1～2m	○					400	133		
133	物流 1 号緑地	インター西 94		○	○					10,500	3,500		
134	物流 2 号緑地	インター西 3		○	○					900	300		
135	物流修景緑地	インター西 120		○	○					8,800	2,933		
136	くつろぎ緑地	東山町大字石山字牧沢地内 外		○	土石流					6,800	2,266		
137	たかく公園	神指町大字高久字高久 233-2		0～0.5m	○					6,200	2,066		
138	赤ベコ公園	神指町大字高久字北條 163-12		0～0.5m	○					1,400	466		
139	大川南四合緑地	神指町大字南四合 地内		2～5m	○					54,400	18,133		
140	蟹川緑地	北会津町蟹川字上川崎地内		1～2m	○					46,400	15,466		
141	一ノ堰 1 号緑地	門田町大字一ノ堰字村西 595-22		2～5m	○					3,700	1,233		
142	松長 1 号緑地	一箕町松長二丁目 2-17		○	○					1,300	433		
143	滝沢 13 号緑地	北滝沢一丁目 52		○	○					800	266		

No.	名称	所在地	連絡先	対象となる異常な現象の種類					指定避難所との重複	指定緊急避難場所		指定避難所	
				洪水	土砂災害	地震	大規模な火事	火山現象		面積(m ²)	収容人員(人)	面積(m ²)	収容人員(人)
144	八角 13 号緑地	八角町 55-52		○	○					1,200	400		
145	飯寺 11 号緑地	飯寺南一丁目 289-41 外		1~2m	○					900	300		
146	飯寺 12 号緑地	飯寺南一丁目 616-14 外		1~2m	○					2,000	666		
147	飯寺 19 号緑地	飯寺南四丁目 1-73 外		2~5m	○					800	266		
148	松長緑道	一箕町松長四丁目 9-5		○	○					7,400	2,466		
149	徳久 4 号緑地	門田町大字徳久字竹之元 1066-40 外		2~5m	○					1,175	391		
150	鶴賀 3 号緑地	堤町 126		○	○					1,032	344		
151	八幡 2 号緑地	飯盛二丁目 84 外		○	○					1,007	335		
152	松長近隣公園予定地	一箕町松長一丁目 17-1		○	○					91,700	30,566		
153	ホテルの森公園	北会津町下荒井字宮ノ東 22		○	○					11,600	3,866		
154	緑地(みどり)公園	真宮新町北四丁目 105		1~2m	○					2,500	833		
155	わかばふれあい広場	材木町二丁目 365		2~5m	○					700	233		
156	大川緑地便益施設用地	門田町大字一ノ堰字村西 660-5、664-16		2~5m	○					600	200		
157	追手町第二庁舎	追手町 2-41		0~0.5m	○					23,222	7,740		
158	木流農村公園	高野町大字木流字橋本 492		○	○					1,800	600		

No.	名称	所在地	連絡先	対象となる異常な現象の種類					指定避難所との重複	指定緊急避難場所		指定避難所	
				洪水	土砂災害	地震	大規模な火事	火山現象		面積(m ²)	収容人員(人)	面積(m ²)	収容人員(人)
159	東麻生農村公園	北会津町東麻生字宮田 15		0～0.5m	○					960	320		
160	宮袋農村公園	北会津町宮袋字上大沼 1-1		1～2m	○					764	254		
161	下荒井農村公園	北会津町下荒井字上ノ台 26		○	○					2,025	675		
162	真渡農村公園	北会津町真宮字真渡 572		0.5～1m	○					1,200	400		
163	小松農村公園	北会津町小松字小松 900-1		0～0.5m	○					1,500	500		
164	蟹川農村公園	北会津町蟹川字村東 3032		0.5～1m	○					3,546	1,182		
165	麻島農村公園	北会津町大島字カト 68-4		○	○					600	200		
166	新庄農村公園	北会津町本田字中村 47		0.5～1m	○					1,120	373		
167	鷺林農村公園	北会津町鷺林字六百苅 19-1		○	○					2,070	690		
168	三本松農村公園	北会津町三本松字中大川向 14		0.5～1m	○					1,350	450		
169	漆沢農村公園	河東町八田字漆沢 48		○	○					1,026	342		
170	桜石農村公園	河東町八田字桜石 109		○	○					2,331	777		
171	郡山農村公園	河東町郡山字東 29-1		○	○					2,078	692		
172	南高野農村公園	河東町南高野字南高野 5-2		○	○					966	322		
173	代田農村公園	河東町代田字代田 114		○	○					1,549	516		

No.	名称	所在地	連絡先	対象となる異常な現象の種類					指定避難所との重複	指定緊急避難場所		指定避難所	
				洪水	土砂災害	地震	大規模な火事	火山現象		面積(m ²)	収容人員(人)	面積(m ²)	収容人員(人)
174	稲荷原農村公園	河東町八田字水上 100		○	○					815	271		
175	岡田農村公園	河東町岡田字方便 44		○	○					1,003	334		
176	八田野農村公園	河東町八田字宮ノ上 1		○	○					1,651	550		
177	強清水農村公園	河東町八田字清水廻戸山 1113		○	○					1,026	342		
178	西部農村公園	河東町代田字北畑 396		0～0.5m	○					12,000	4,000		
179	多目的農村広場	北会津町下荒井 31-2 他		0～0.5m	○					5,000	1,666		
180	会津レクリエーション公園	湊町大字赤井字笹山原 他		○	○					426,000	142,000		
181	大木の芝原公園	北会津町下荒井 162		○	○					4,138	1,379		
182	白山沼公園	北会津町下荒井字八幡前		0～0.5m	○					15,000	5,000		
183	国指定名勝会津松平氏庭園(御薬園)西側駐車場	花春町 8-1		○	○					617	205		
184	飯盛山市営観光客用無料駐車場	一箕町大字八幡字牛ヶ墓 244-5		○	○					2,915	971		
185	東山市営観光客用無料駐車場	東山町大字石山字院内 418		○	土石流					2,893	964		
186	中町まちなか市民広場	中町 2		0～0.5m	○					3,001	1,000		
187	七日町市民広場	七日町 1-21		○	○					737	245		

No.	名称	所在地	連絡先	対象となる異常な現象の種類					指定避難所との重複	指定緊急避難場所		指定避難所	
				洪水	土砂災害	地震	大規模な火事	火山現象		面積(m ²)	収容人員(人)	面積(m ²)	収容人員(人)
188	福島県立葵高等学校第二グラウンド	東栄町 2-72		○	○					15,485	5,161		
189	旧八田保育所跡地	河東町八田字八田野 310		○	○					2,968	989		
190	旧大田原保育所	河東町大田原字村中 152		○	○					1,296	432		
191	旧河東第一幼稚園	河東町広田字塩新 182		○	○					525	175		
192	旧河東第一小学校	河東町広田字塩新 205		○	○					9,360	3,120		
193	旧河東第二小学校	河東町八田字八田野 127		○	○					5,149	1,716		
194	旧河東第三小学校	河東町大田原字村中 186		○	○					9,874	3,291		
195	はら笑楽交(旧原小学校)	湊町大字原字新橋 118		ため池	○					3,960	1,320		
196	旧双潟小学校	湊町大字静潟字宮ノ前 19-1		ため池	○					3,777	1,259		
197	旧赤井小学校	湊町大字赤井字赤井 5-1		○	○					5,965	1,988		
198	旧河東中学校	河東町広田字東 116		○	○					15,613	5,204		

(注) 災害の状況により、上記避難所以外についても避難所に指定するものとし、災害の種類により最も安全な場所に避難を命ずるものとする。また、学校施設の避難所面積は体育館施設を指すものとする。なお、状況に応じて教室棟の活用について施設管理者と協議する。収容人員(人)の算定基準は、指定避難所については「4 m²あたり 1 人」、指定緊急避難場所については「3 m²あたり 1 人」として算出する。

(2) 福祉避難所

No.	名称	種別	所在地	連絡先	対象となる異常な現象の種類					福祉避難所	
					洪水	土砂災害	地震	大規模な火事	火山現象	面積(m ²)	収容人員(人)
1	北会津保健センター	保健センター	北会津町下荒井字矢倉林1	58-0031	○	○					10
2	河東保健センター	保健センター	河東町郡山字中子山44	75-3325	○	○					80
3	あいづ南花畑デイサービスセンター	高齢者施設	南花畑2-58	27-3922	2~5m	○					10
4	北会津デイサービスセンター	高齢者施設	北会津町下荒井字矢倉林1	58-0032	○	○					10
5	福島県立会津支援学校	特別支援学校	一箕町大字鶴賀字下柳原102	32-2242	○	○					50
6	ゆめみっこ	障がい児施設	町北町大字上荒久田字鈴木7	33-8818	○	○					10
7	こもれび	障がい者施設	西七日町2-29	93-9488	0~0.5m	○					2
8	夢の樹	障がい者施設	一箕町大字八幡字滝沢82-3	23-8898	○	○					3
9	会津敬愛苑	高齢者施設	北会津町東小松字南古川1	56-5822	1~2m	○					10
10	会津みどりホーム	高齢者施設	神指町大字北四合字伊丹堂55-1	22-6511	0.5~1m	○					10
11	芦ノ牧ホーム	高齢者施設	大戸町大字芦牧字壇ノ下845	92-3171	○	急傾斜					10
12	絆	高齢者施設	湊町大字共和字西田面180	96-1101	○	土石流					5

No.	名称	種別	所在地	連絡先	対象となる異常な現象の種類					福祉避難所	
					洪水	土砂災害	地震	大規模な火事	火山現象	面積(m ²)	収容人員(人)
13	枝雪零苑	高齢者施設	一箕町大字松長字下長原152	39-2777	○	○					10
14	アガッセ	障がい者施設	神指町榎木檀 73	39-2271	2～5m	○					検討中
15	りんどうの家	障がい者施設	大戸町小谷川端 1	92-3321	○	急傾斜					20
16	はる	母子生活支援施設	藤原二丁目 22-2	23-4360	○	○					15
17	アクティブ	障がい者施設	藤原二丁目 22-2	23-4360	○	○					5
18	菜の花	高齢者施設	藤原二丁目 22-2	23-4360	○	○					5
19	ピーターパンデイサービスセンター	障がい者施設	真宮新町南 4-78	58-1131	1～2m	○					5
20	介護老人保健施設美野里	高齢者施設	北会津町東小松字南古川12番地	56-2525	0～0.5m	○					5
21	プラセール日新	高齢者施設	日新町10-10	28-6581	○	○					5
22	Welfare 希星	障がい者施設	門田町大字日吉字笹籬田19	23-7220	2～5m	○					2
23	Life 希星	障がい者施設	門田町大字日吉字笹籬田19	23-7220	2～5m	○					2
24	悠悠いきいき倶楽部あいづ	高齢者施設	中央二丁目 1-21	37-2166	○	○					検討中
25	グループホームTOMO	障がい者施設	河東町広田字沢目56	75-3809	○	○					1
26	ホームはな	障がい者施設	河東町広田字広田130	75-3809	○	○					1

No.	名称	種別	所在地	連絡先	対象となる異常な現象の種類					福祉避難所	
					洪水	土砂災害	地震	大規模な火事	火山現象	面積(m ²)	収容人員(人)
27	とうみょう子ども園	乳幼児施設	大町二丁目 1-45	25-3636	○	○					10
28	丘の一番星	高齢者施設	一箕町松長一丁目 19	93-5766	○	○					4
29	そらと星のバラード	高齢者施設	一箕町松長一丁目 19	93-5766	○	○					
30	デイサービスセンター 陽だまりの家	高齢者施設	飯寺北一丁目 9-28	28-5380	○	○					20
31	会津長寿園	高齢者施設	門田町大字黒岩字五百山丙 459-3	27-1797	○	○					10
32	会津児童園	児童養護施設	大戸町小谷川端 79 番地	92-3250	○	急傾斜					5

(3) 自主避難者受入施設

No.	名称	所在地	連絡先	対象となる異常な現象の種類					自主避難者受入施設	
				洪水	土砂災害	地震	大規模な火事	火山現象	面積(m ²)	収容人員(人)
1	中央公民館 神指分館	神指町大字高瀬字 大道東 105	22-1782	1~2m	○			○	173	43
2	湊公民館	湊町大字共和字西田 45	93-2461	○	土石流			○	177	44
3	大戸公民館	大戸町上三寄香塩 479	92-2373	○	○			○	438	109
4	北公民館	高野町大字上高野字村前 28	25-4044	○	○			○	332	83
5	南公民館	門田町大字中野字 大道西 13	27-4835	0.5~1m	○			○	406	101
6	一箕公民館	北滝沢二丁目 5-6	25-0997	○	○			○	436	109
7	東公民館	慶山一丁目 1-53	27-6381	○	土石流			○	366	91
8	北会津公民館	北会津町中荒井字 宮西 1-1	58-3111	0.5~1m	○			○	508	127

No.	名称	所在地	連絡先	対象となる異常な現象の種類					自主避難者 受入施設	
				洪水	土砂 災害	地震	大規模 な火事	火山 現象	面積 (㎡)	収容 人員 (人)
9	河東公民館	河東町郡山字中子 山 32	75- 2127	○	○			○	418	104
10	行仁コミュニ ティセン ター	行仁町 5-32	93- 5111	○	○			○	229	57
11	日新コミュニ ティセン ター	日新町 8-28	26- 2080	0.5～ 1m	○			○	223	55
12	城北コミュニ ティセン ター	石堂町 10-65	32- 1321	○	○			○	248	62
13	城西コミュニ ティセン ター	材木町一丁目 3-38	26- 9936	2～5m	○			○	261	65
14	松長コミュニ ティセン ター	一箕町松長四丁目 9-108	32- 0652	○	○			○	236	59
15	真宮コミュニ ティセン ター	真宮新町南三丁目 33	58- 3855	2～5m	○			○	263	65
16	鶴城コミュニ ティセン ター	城東町 1-47	29- 8228	0.5～ 1m	○			○	239	59
17	城南コミュニ ティセン ター	東年貢一丁目 11-2	26- 1050	2～5m	○			○	212	53
18	謹教コミュニ ティセン ター	山鹿町 1-22	36- 5665	0～ 0.5m	○			○	296	74
19	ふれあいハ ウス	一箕町大字八幡字 八幡 2		○	○			○	85	21

(4) 磐梯山の噴火にかかる居住地域における避難場所（避難所）及び避難経路

磐梯山で火山災害が発生した場合に、住民等が避難する場所及び避難経路は、以下のとおりです。

〈会津若松市〉

避難対象地区	名称	所在地	収容人数	連絡先	主な避難経路
河東町 島地区	河東学園 前期課程	会津若松市河東町 南高野字金剛田 1	192 人	0242-76-1231	県道 69 号線→ 市道幹Ⅱ-37 号線
	河東学園 後期課程		195 人	0242-75-3011	

〈猪苗代町〉 【非積雪期の場合】

避難対象地区	名称	所在地	収容人数	連絡先	主な避難経路
新在家	会津総合運動公園 (避難中継所)	会津若松市門田町 御山字村上 164	—	0242-28-4440	国道 49 号→ 県道会津若松裏磐梯線
五十軒					
釜井					
烏帽子					
東南真行					
西真行					
大在家					
行津桜川					
翁島駅前					
土 田					
不 動					
磐 根					
砂 川					
天鏡台 温 泉					
扇 田					
千代田					
打 越					
北高野					
八千代					
六 角					
百目貫					
堤 崎					
島 田					
上ノ上					

〈猪苗代町〉 【積雪期の場合】

避難対象 地区	名称	所在地	収容 人数	連絡先	主な避難経路
四ツ谷	会津総合運動公園 (避難中継所)	会津若松市門田町 御山字村上 164	—	0242-28-4440	国道 49 号→ 県道会津若松裏磐梯線
名古屋町					
古城町					
本 町					
旭 町					
新町イ					
新町ロ					
上新町					
九軒町					
半 坂					
中 町					
神明町					
新北町					
新堀向					
今 泉					
見 祢					
沼ノ倉					
渋 谷					
長 坂					
土 町					
祢 次					
川 上					
見祢山					
葉 山					
スキー場					
桜ヶ丘					
千 貫					
三城潟					
新在家					
五十軒					
釜 井					
烏帽子					
東南真行					
西真行					
大在家					

避難対象 地区	名称	所在地	収容 人数	連絡先	主な避難経路
西久保					
行津桜川					
翁島駅前					
土 田					
不 動					
磐 根					
砂 川					
天鏡台					
温 泉					
西 舘					
牛 沼					
入 江					
相名目					
蜂屋敷					
廻谷地					
扇 田					
千代田					
打 越					
富 永					
北高野					
八千代					
六 角					
百目貫					
堤 崎					
島 田					
上ノ上					

〈磐梯町〉

避難対象 地区	名称	所在地	収容 人数	連絡先	主な避難経路
中部地区	河東総合体育館 (避難中継所)	会津若松市河東町 浅山字石堀山 40-1	—	0242-75-5111	県道 7 号線→ 国道 49 号線
東部地区					

(資料 3-11) 水防資機材一覧

1 一ノ堰水防倉庫(会津若松市門田町大字一ノ堰字村東 442-1)

品名、規格		単 位	数 量	品名、規格		単 位	数 量
資 器 材	ツルハシ	丁	20	資 器 材	土のう袋	袋	13,000
	唐くわ	丁	10		縄	巻	32
	ナタ	丁	6		ロープ	巻	8
	掛矢	丁	8		ビニールシート	枚	100
	とび口	丁	6		杭木(松)	本	200
	スコップ	丁	90		鉄線	kg	200
	おの	丁	9		投光機	台	2
	ハンマー	丁	11		一輪車	台	1
	ペンチ	丁	6		ハンドマイク	個	2
	鎌	丁	9		鋼杭	本	150
	鋸	丁	9		大型土のう袋	袋	50
	麻袋	枚	700		杭木(杉角)	本	3

2 東神指水防倉庫(会津若松市神指町大字北四合字宮ノ後 1527-1)

品名、規格		単 位	数 量	品名、規格		単 位	数 量
資 器 材	ツルハシ	丁	10	資 器 材	麻袋	枚	500
	唐くわ	丁	8		土のう袋	袋	9,000
	ナタ	丁	9		縄	巻	28
	掛矢	丁	11		ロープ	巻	6
	とび口	丁	7		ビニールシート	枚	70
	スコップ	丁	38		杭木(松)	本	82
	おの	丁	7		鉄線	kg	50
	ハンマー	丁	6		一輪車	台	1
	ペンチ	丁	5		鋼杭	本	151
	鎌	丁	8		大型土のう袋	袋	30
	鋸	丁	7				

3 北会津水防倉庫(会津若松市北会津町中荒井字馬場 31-1)

品名、規格		単 位	数 量	品名、規格		単 位	数 量
資 器 材	ツルハシ	丁	11	資 器 材	鋸	丁	5
	唐くわ	丁	8		土のう袋	袋	2,500
	ナタ	丁	6		縄	巻	30
	掛矢	丁	7		ロープ	巻	1
	スコップ	丁	50		ビニールシート	枚	40
	おの	丁	7		杭木(松)	本	100
	ハンマー	丁	10		鉄線	kg	20
	ペンチ	丁	6		鋼杭	本	40
	鎌	丁	8				

(資料 3-12) 消防団の管轄地域等

分団	主な所轄	基幹屯所の場所	要水防河川等
第1分団	鶴城地区	追手町 5-9	湯川
第2分団	城北地区	七日町 508	旧湯川
第3分団	行仁地区	行仁町 5-32	
第4分団	城西地区	湯川町 7-52	湯川
第5分団	謹教地区	中央三丁目 1-1	
第6分団	町北地区	町北町大字始字屋敷 145	
第7分団	湊地区	湊町大字原字新橋 171- 2	原川、大清沢川、赤井川 他ため池
第8分団	一箕地区	北滝沢二丁目 5-5	不動川
第9分団	高野地区	高野町大字上高野字村 前 68-1	<small>せせなぎがわ</small> 瀬川、第二沼川
第 10 分団	神指地区	神指町大字高瀬字大道 東 105	阿賀川、湯川、旧湯川
第 11 分団	門田地区	門田町大字中野字大道 西 13-2	阿賀川、大工川、古川
第 12 分団	大戸地区	大戸町上三寄香塩 387- 1	阿賀川、閼川、沢川、余松沢川 他ため池
第 13 分団	東山地区	東山町大字石山字院内 419-1	湯川
第 14 分団	北会津町 (荒井地区)	北会津町下荒井字古館 31-8	阿賀川、宮川
第 15 分団	北会津町 (川南地区)	北会津町小松 900 番地 の 1	阿賀川、藤川
第 16 分団	北会津町 (館ノ内地区)	北会津町中荒井字堰前 714 番地	阿賀川、宮川
第 17 分団	河東町 (日橋地区)	河東町広田字堤西 21-3	日橋川、大工川、金山川
第 18 分団	河東町 (八田地区)	河東町八田字八田野 255	日橋川、
第 19 分団	河東町 (堂島地区)	河東町大田原村東 62	日橋川、瀬川

(資料 3-13) 水防工法一覧

原 因		工 法	工 法 の 概 要	利用箇所、河川	おもに使用する資材 現 在
水があふれる (越水)		積み土のう工	堤防の上端(天端)に土のうを数段積み上げる	一般河川	土のう、防水シート、鉄筋棒
		せき板工	堤防の上端(天端)にくいを打ちせき板をたてる	都市周辺河川 (土のうの入手困難)	鋼製支柱、軽量鋼板
		蛇かご積み工	堤防の上端(天端)に土のうの代わりに蛇かごを置く	急流河川	鉄線蛇かご、玉石、防水シート
		水マット工 (連結水のう工)	堤防の上端(天端)にビニロン帆布製水マットを置く	都市周辺河川 (土のう、板など入手困難)	既製水のう、ポンプ、鉄パイプ
		裏むしろ張り工	堤防の居住側堤防斜面(裏のり面)をむしろで被覆する	あまり高くない堤体の固い箇所	むしろ、半割竹、土俵
		裏シート張り工	堤防の居住側堤防斜面(裏のり面)を防水シートで被覆する	都市周辺河川 (むしろ、竹の入手困難)	防水シート、鉄筋ピン、軽量鉄パイプ、土のう
漏水	居住側 (川裏)対策	釜段工 (釜築き、釜止め)	裏小段、居住側堤防斜面(裏のり)先平地に円形に積み、土俵にする	一般河川	土のう、防水シート、鉄筋棒、ビニールパイプ
		水マット式 釜段工	裏小段、居住側堤防斜面(裏のり)先平地にビニロン帆布製中空円形水マットを積み上げる	都市周辺河川 (土砂、土のうの入手困難)	既製水のうポンプ、鉄パイプ
		鉄板式釜段工 (簡易釜段工)	裏小段、居住側堤防斜面(裏のり)先平地に鉄板を円筒形に組み立てる	都市周辺河川 (土砂、土のうの入手困難)	鉄板、土のう、パイプ、鉄パイプぐい
		月の輪工	居住側堤防斜面(裏のり)部によりかかり半円形に積み土俵する	一般河川	土のう、防水シート、パイプ、鉄筋棒
		水マット 月の輪工	裏小段、居住側堤防斜面(裏のり)先にかかるとようにビニロン帆布製水のうを組み立てる	都市周辺河川 (土砂、土のうの入手困難)	既製水のう、くい、土のう、ビニロンパイプ
		たる伏せ工	裏小段、居住側堤防斜面(裏のり)先平地に底抜きたる又はおけを置く	一般河川	たる、防水シート、土のう
		導水むしろ張り工	居住側堤防斜面(裏のり)、犬走りにむしろなどを敷きならべる	一般河川 (漏水量の少ない箇所)	防水シート、丸太、竹
漏水	川側 (川表)対策	詰め土のう工	川側堤防斜面(川表のり面)の漏水口に土のうなどを詰める	一般河川 (構造物のあるところ、水深の浅い部分)	土のう、木ぐい、竹ぐい
		むしろ張り工	川側(川表)の漏水面にむしろを張る	一般河川 (水深の浅い所)	むしろ、竹、土のう、竹ピン
		継ぎむしろ張り工	川側(川表)の漏水面に継ぎむしろを張る	一般河川 (漏水面の広い所)	むしろ、なわ、くい、ロープ、竹、土のう

原 因		工 法	工 法 の 概 要	利用箇所、河川	おもに使用する資材
					現 在
漏 水	川側（川表）対策	シート張り工	川側（川表）の漏水面に防水シートを張る	都市周辺河川（むしろが入手困難）	防水シート、鉄パイプ、くい、ロープ、土のう
		たたみ張り工	川側（川表）の漏水面にたたみを張る	一般河川（水深の浅いところ）	土俵の代わりに土のう
深掘れ（洗掘）		むしろ張り工、継ぎむしろ張り工、シート張り工、たたみ張り工	漏水防止と同じ	芝付き堤防で比較的緩流河川	漏水防止と同じ
		木 流 し 工（竹流し工）	樹木（竹）に重り土のうをつけて流し、局部を被覆する	急流河川	立木、土のう、ロープ、鉄線、くい
		立 て か ご 工	川側堤防斜面（表のり面）に蛇かごを立てて被覆する	急流河川 砂利堤防	鉄線蛇かご、詰め石、くい、鉄線
		捨て土のう工 捨 て 石 工	川側堤防斜面（表のり面）決壊箇所に土のう又は大きな石を投入する	急流河川	土のう、石異形コンクリートブロック
		竹 網 流 し 工	竹を格子形に結束し土のうをつけて、堤防斜面（のり面）を被覆する	緩流河川	竹、くい、ロープ、土のう
決壊		わ く 入 れ 工	深掘れ箇所に川倉、牛わく、鳥脚などの合掌木を投入する	急流河川	わく組み、石俵、鉄線、蛇かご
		築きまわし工	堤防の川側（表）が決壊したとき、断面の不足を居住側堤防斜面（裏のり）で補うため杭を打ち中詰の土のうを入れる	凸側堤防 他の工法と併用	くい、割竹、板、土のう、くぎ
		びょうぶ返し工	竹を骨格とし、かや、よしでびょうぶを作り堤防斜面（のり面）を覆う	比較的緩流河川	竹、なわ、ロープ、わら、かや、土のう
き裂	上端（天端）	折 り 返 し 工	上端（天端）のき裂をはさんで両肩付近に竹をさし折り曲げて連結する	粘土質堤防	竹、土のう、ロープ
		くい打ち 継ぎ工	折り返し工の竹の代わりにくいを用いて鉄線でつなぐ	砂質堤防	くい、鉄線
	上端（天端） ／居住側堤防斜面（裏のり）	控 え 取 り 工	き裂が上端（天端）から居住側堤防斜面（裏のり）にかけて生じるもので折り返し工と同じ	粘土質堤防	竹、土のう、なわ、ロープ、鉄線
		継 ぎ 縫 い 工	き裂が上端（天端）から居住側堤防斜面（裏のり）にかけて生じるもので控え取り工と同じ	砂質堤防	くい、竹、鉄線、土のう
		ネット張り き裂防止工	継ぎ逢い工のうち竹の代わりに鉄線を用いる	石質堤防	くい、金鋼、鉄線、土のう

原因		工法	工法の概要	利用箇所、河川	おもに使用する資材
					現在
居住側堤防斜面（裏のり）崩壊	き裂	五徳縫い工	居住側堤防斜面（裏のり面）のき裂を竹で縫い崩壊を防ぐ	粘土質堤防	竹、なわ、ロープ、鉄線、土のう
		五徳縫い工（くい打ち）	居住側堤防斜面（裏のり面）のき裂をはさんでくいを打ちロープで引き寄せる	粘土質堤防	くい、ロープ、土のう、丸太
		竹さし工	居住側堤防斜面（裏のり面）のき裂が浅いとき、堤防斜面（のり面）がすべらないように竹をさす	粘土質堤防	竹、土のう
		力ぐい打ち工	居住側堤防斜面（裏のり）先付近にくいを打ちこむ	粘土質堤防	くい、土のう
		かご止め工	居住側堤防斜面（裏のり面）にひし形状にくいを打ち、竹又は鉄線で縫う	砂質堤防	くい、竹、鉄線、土のう
	崩壊	立てかご工	居住側堤防斜面（裏のり面）に蛇かごを立て被覆する	急流河川	鉄線蛇かご、詰め石、くい、そだ
		くい打ち積み土のう工	居住側堤防斜面（裏のり面）にくいを打ち込み、中詰めに土のうを入れる	砂質堤防	くい、布木、鉄線、土のう
		土のう羽口工	居住側堤防斜面（裏のり面）に土のうを小口に積み上げる	一般堤防	竹ぐい、土砂、土のう
		つなぎくい打ち工	居住側堤防斜面（裏のり面）にくいを数列打ちこれを連結して中詰めに土のうを入れる	一般堤防	くい、土のう、布木、鉄線、土砂
		さくかき詰め土のう工	つなぎくい打ちとほぼ同じでさくを作る	一般堤防	くい、竹、そだ、鉄線、土のう
		築きまわし工	居住側堤防斜面（裏のり面）にくい打ちさくを作り中詰め土のうを入れる	一般堤防	くい、さく材、布木、土のう
その他	流下物除去作業		橋のピアなどに堆積した流木の除去	一般河川	長尺竹、とび口
	水防対策車		現地対策本部の設置	一般河川	指揮車、無線車