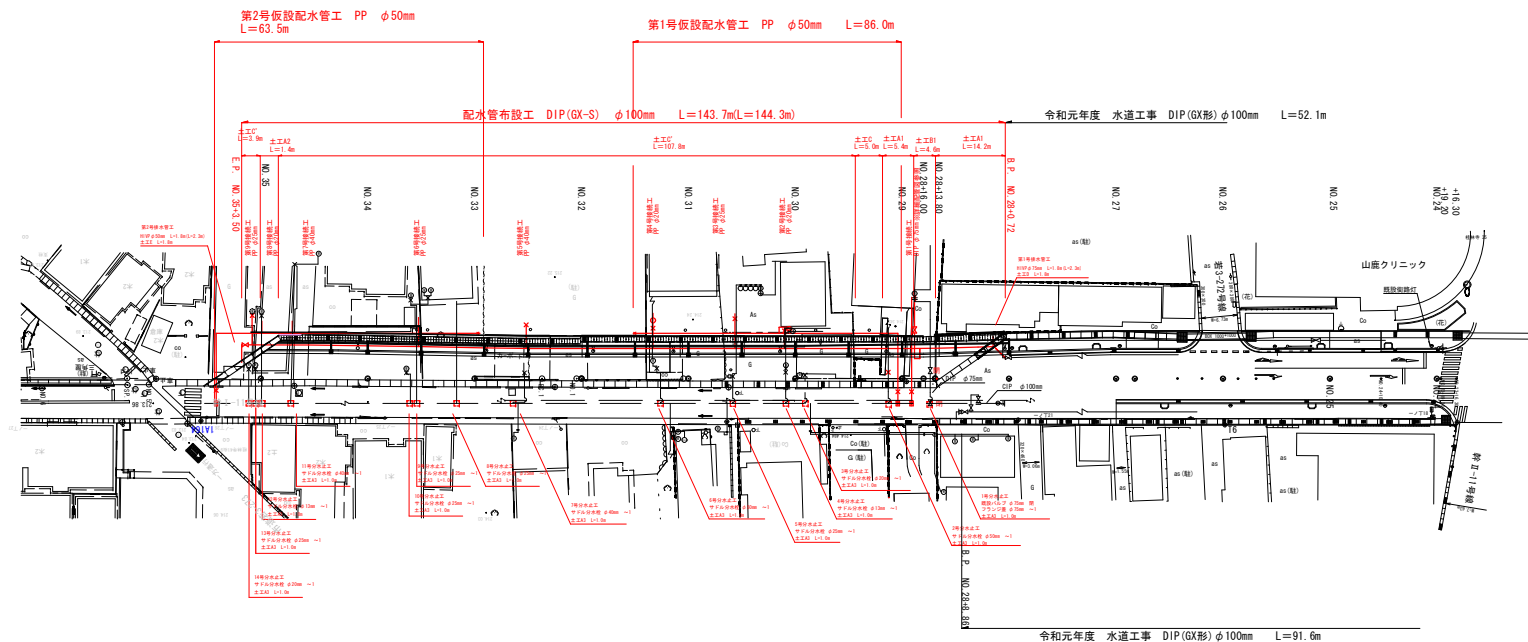




平 面 図 S=1:500
会津若松市本町地内



令和7年度 工事番号 第115号

工 事 名	本町配水管布設工事	
路 線 名	市道幹Ⅱ-11号線	
工 事 箇 所	会津若松市本町 地内	
図 面 種 類	平面図	
	縮尺:図示	
図 面 番 号	No. 1/7	設計 令和7年5月
会津若松市上下水道局上水道施設課		

工事概要		
配水管布設工 DIP(GX形) φ100mm	L=143.7m	
排水管工	2箇所	
接続工	9箇所	

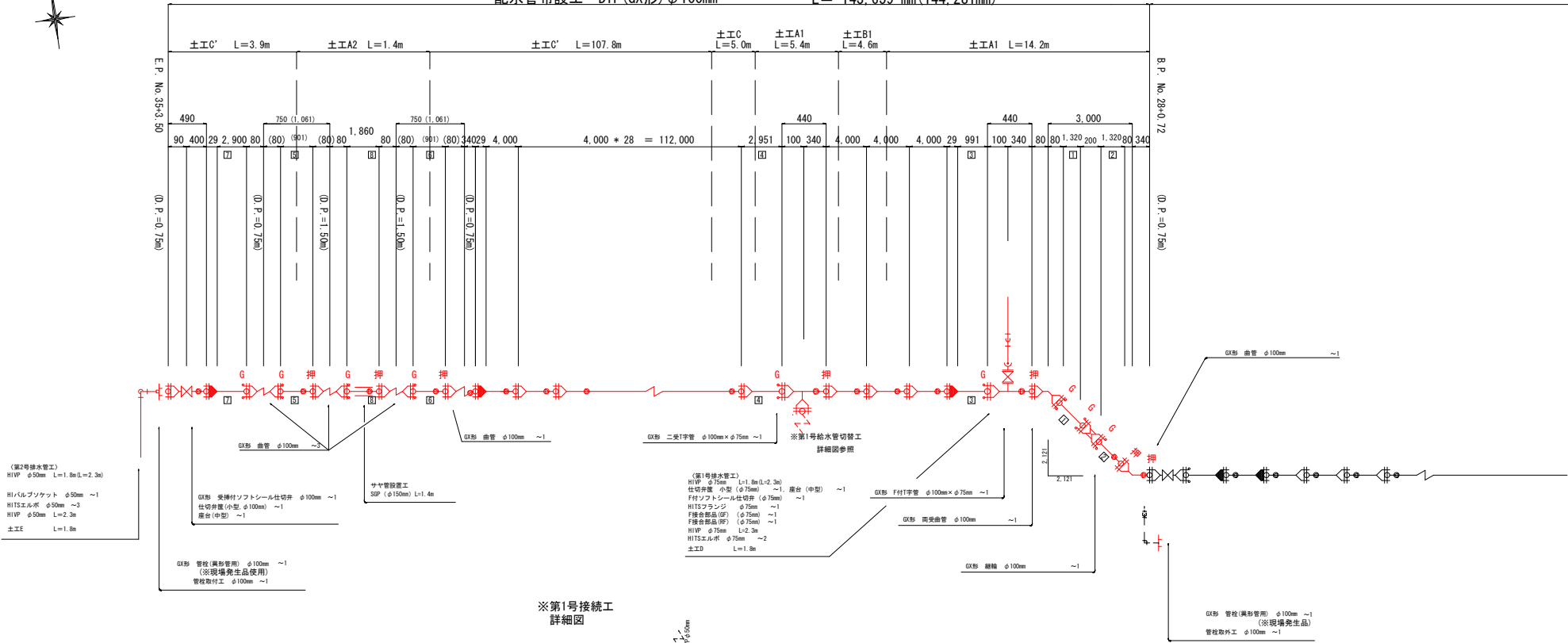
配管図 S=Free

※直管及び管割の寸法については、参考とする。

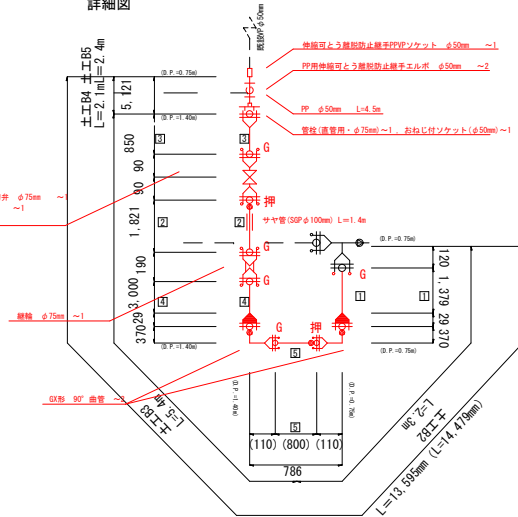


配水管布設工 DIP(GX形) φ100mm L = 143,659 mm(144,281mm)

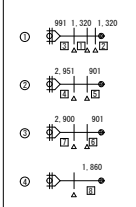
令和元年度 第41号 水道工事箇所



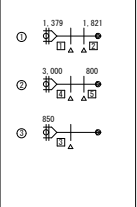
※第1号接続工 詳細図



※切管組み合わせ表(φ100)

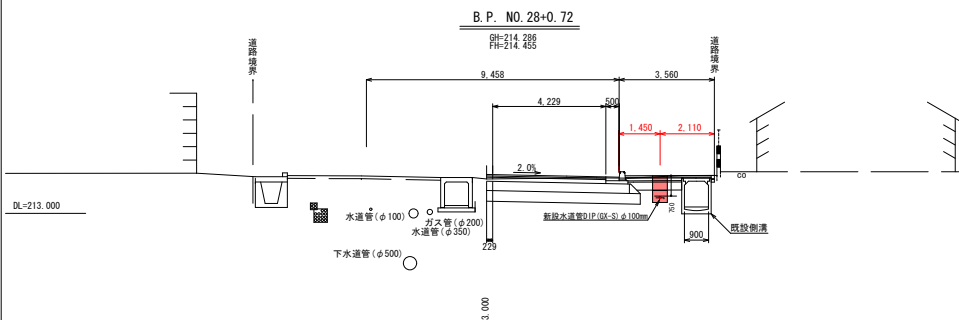
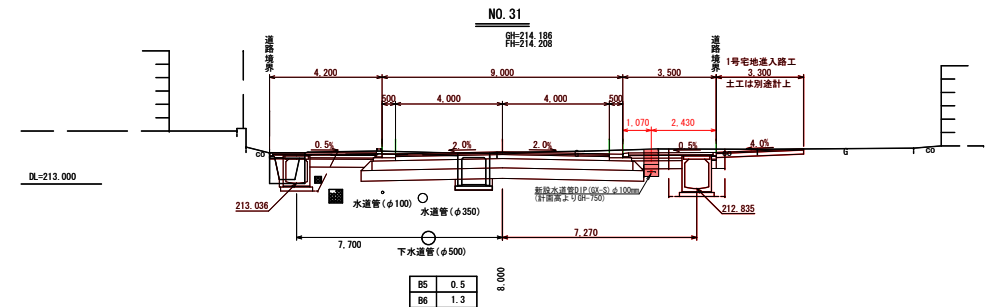
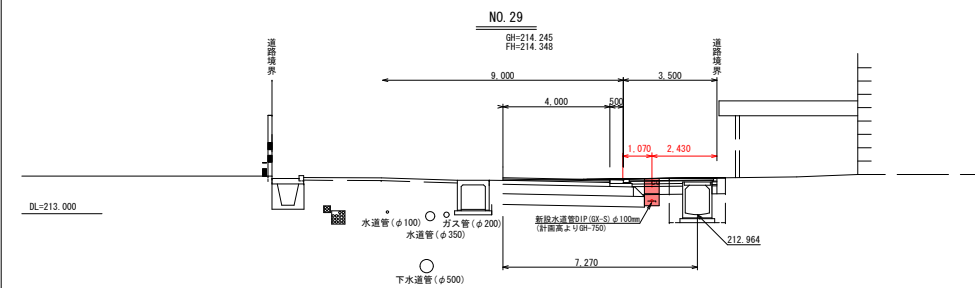
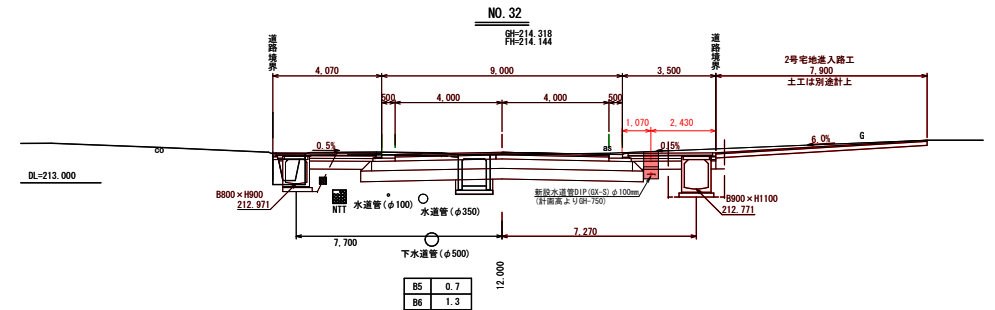
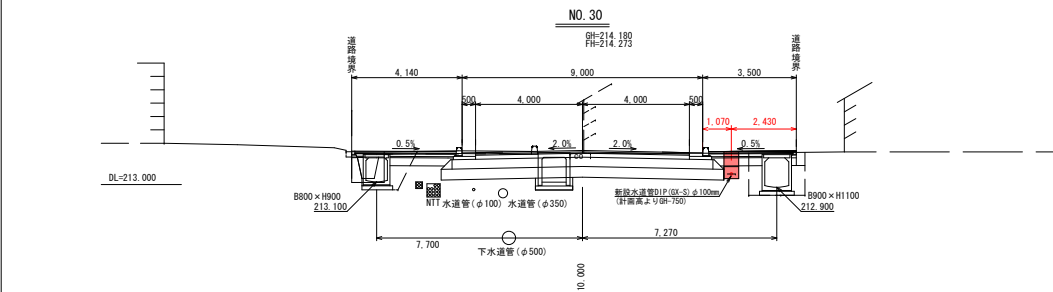


※切管組み合わせ表(φ75)



令和7年度 工事番号 第115号	
工 事 名	本町配水管布設工事
路 線 名	市道幹1-11号線
工 事 箇 所	会津若松市本町 地内
図 面 種 類	配管図
	S=Free
図 面 番 号	No. 2/7 設計 令和7年5月
会津若松市上下水道局上水道施設課	

横断図 1- S=1:100

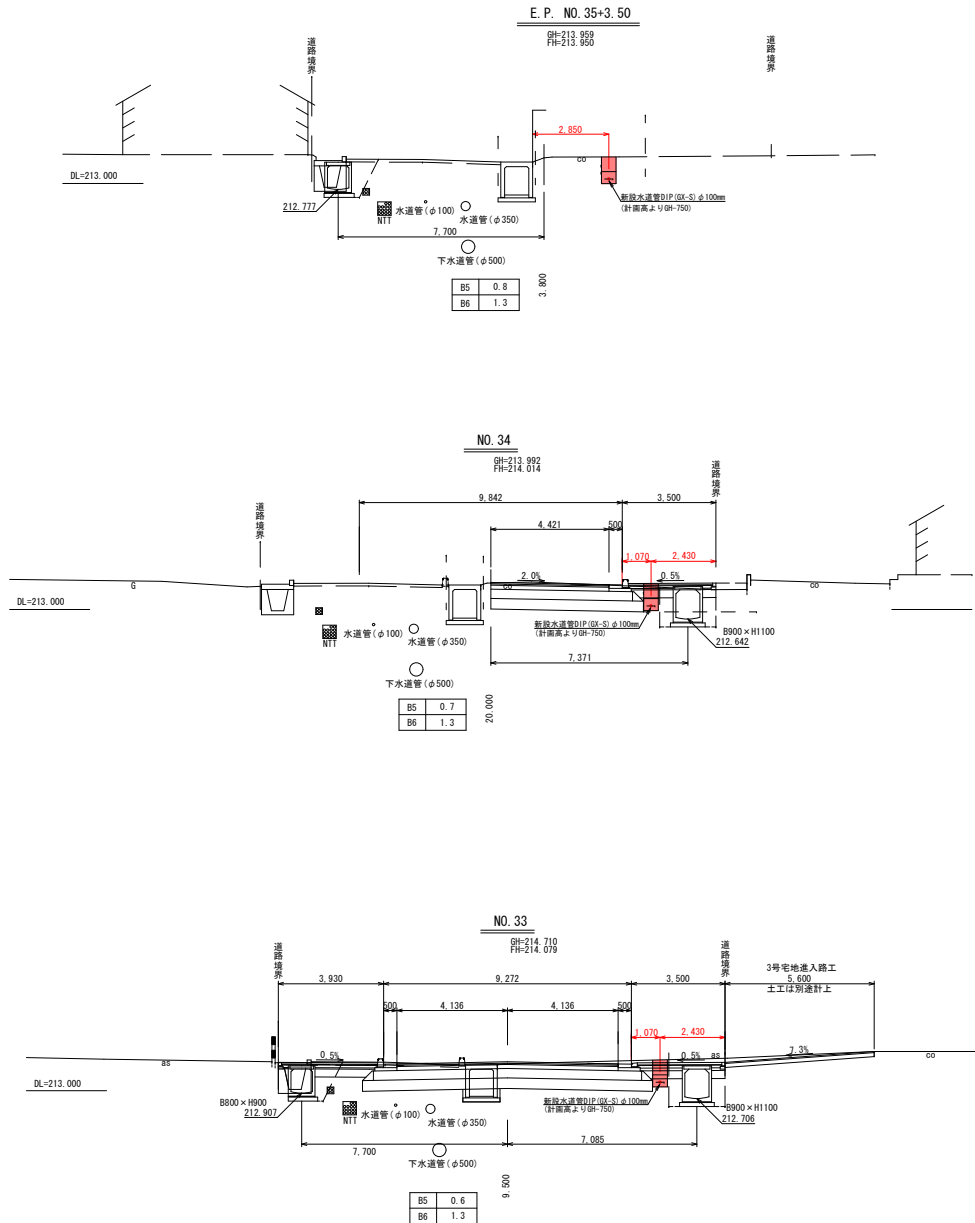


※道路改良工事の詳細な計画高については、別途打合せによる。

令和7年度	工事番号	第115号
工事名	本町配水管布設工事	
路線名	市道幹Ⅰ-11号線	
工事箇所	会津若松市本町 地内	
図面種類	横断図1 図示	
図面番号	No. 3/7	設計 令和7年5月
会津若松市上下水道局上水道施設課		

横断図 2

S=1:100

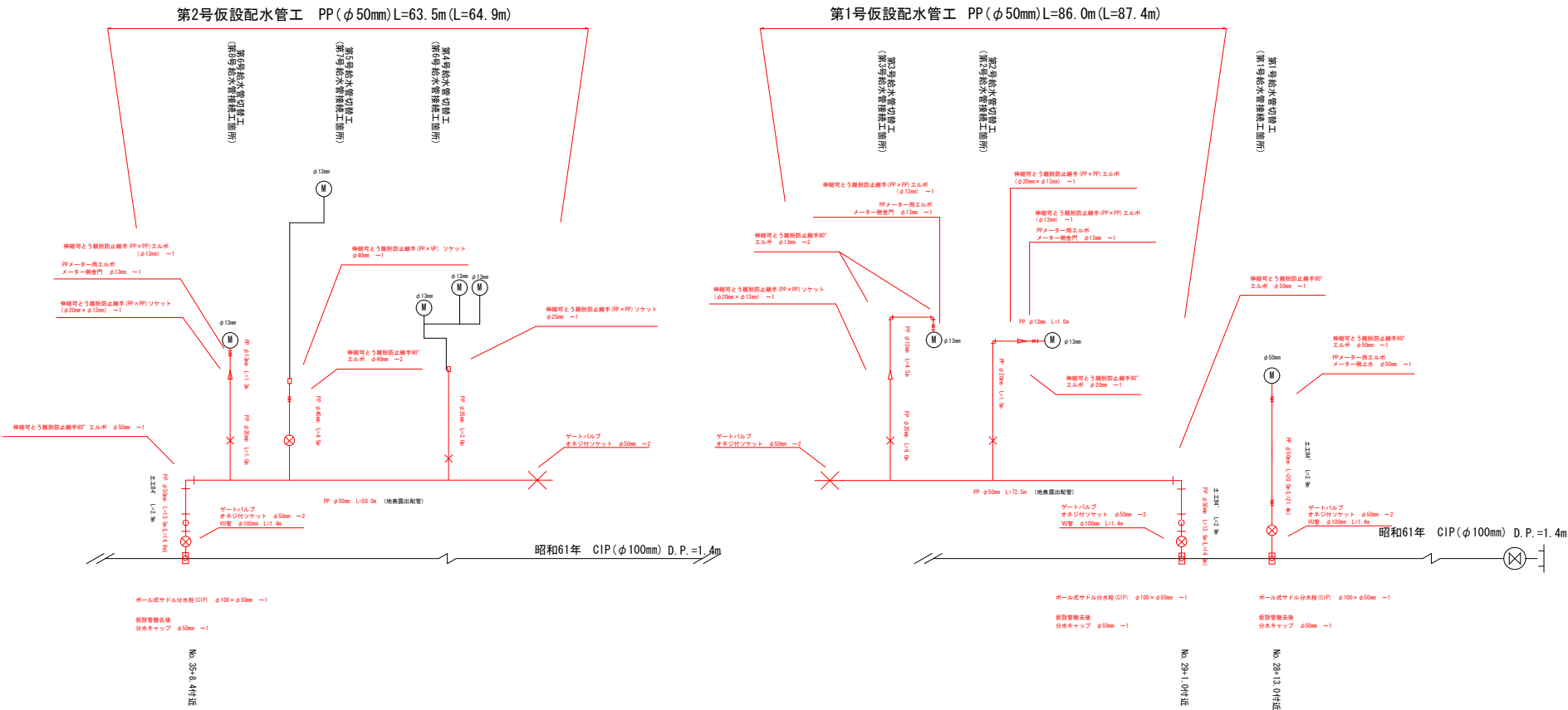


※道路改良工事の詳細な計画高については、別途打合せによる。

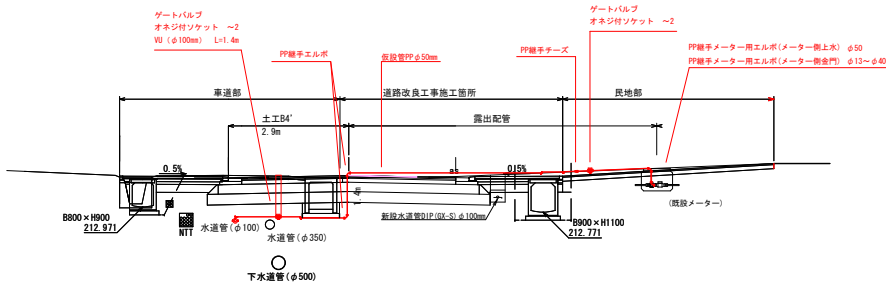
令和7年度 工事番号 第115号		
工 事 名	本町配水管布設工事	
路 線 名	市道幹 I-11号線	
工 事 箇 所	会津若松市本町 地内	
図 面 種 類	横断図2 図示	
図 面 番 号	No. 4/7	設計 令和7年5月
会津若松市上下水道局上水道施設課		

仮 設 配 管 図 S-Free

※直管及び管割の寸法については、参考とする。



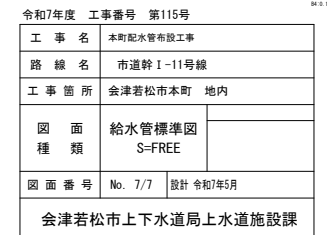
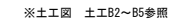
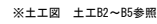
仮 設 配 水 管 工 参 考 図 S-Free



※ PPはたわみを持たせ配管すること。
※ 仮設配管位置は通行等の妨げとならないよう十分に留意すること。
※ 露出となる配管部は、適宜土のう等により養生を施すこと。

令和7年度 工事番号 第115号	
工 事 名	本町配水管布設工事
路 線 名	市道幹I-11号線
工 事 箇 所	会津若松市本町 地内
図 面 種 類	配管図 S-Free
図 面 番 号	No. 6/7 設計 令和7年5月
会津若松市上下水道局上水道施設課	

S=FREE



工 事 名	本町配水管布設工事		
路 線 名	市道幹 1-11号線		
工 事 箇 所	会津若松市本町 地内		
図 面 種 類	給水管標準図 S=FREE		
図 面 番 号	No. 7/7	設計 令和7年5月	
会津若松市上下水道局上水道施設課			

DIP $\phi 75$ 0.007m³ (管控除)

- ※ 鉛管はすべてPPIに布設替えること。
- ※ PPIはたわみを持たせ配管すること。
- ※ PPIは曲げ部、止水栓・メータ周りはエルボを使用すること。
- ※ 伸縮可とう離脱防止継手箇所すべてポリスリーブを被覆すること。