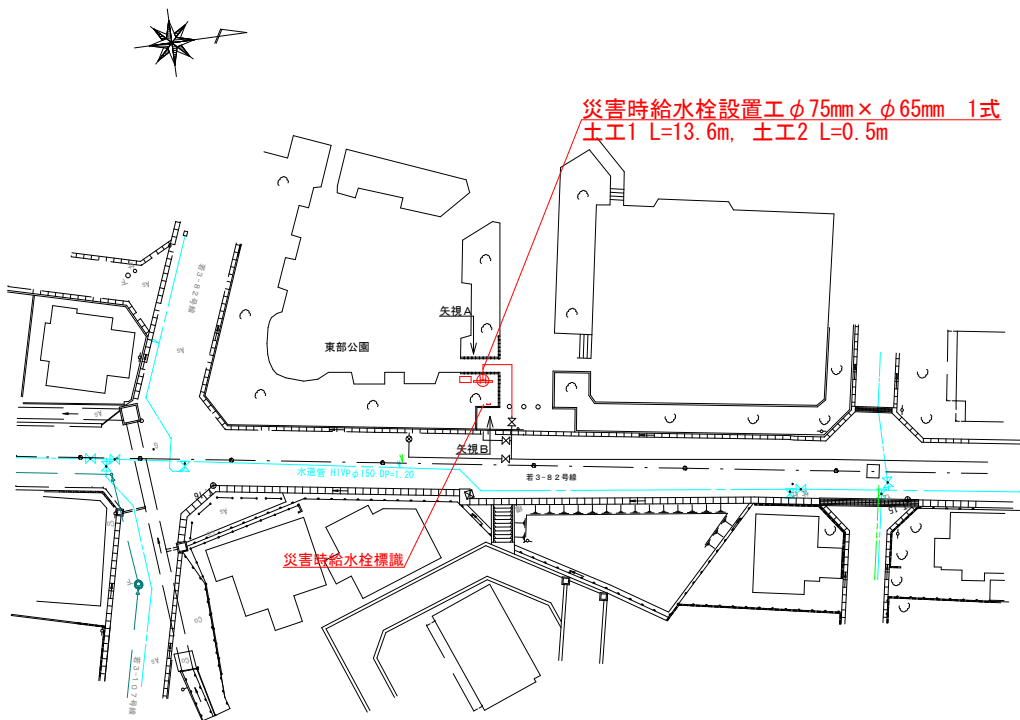
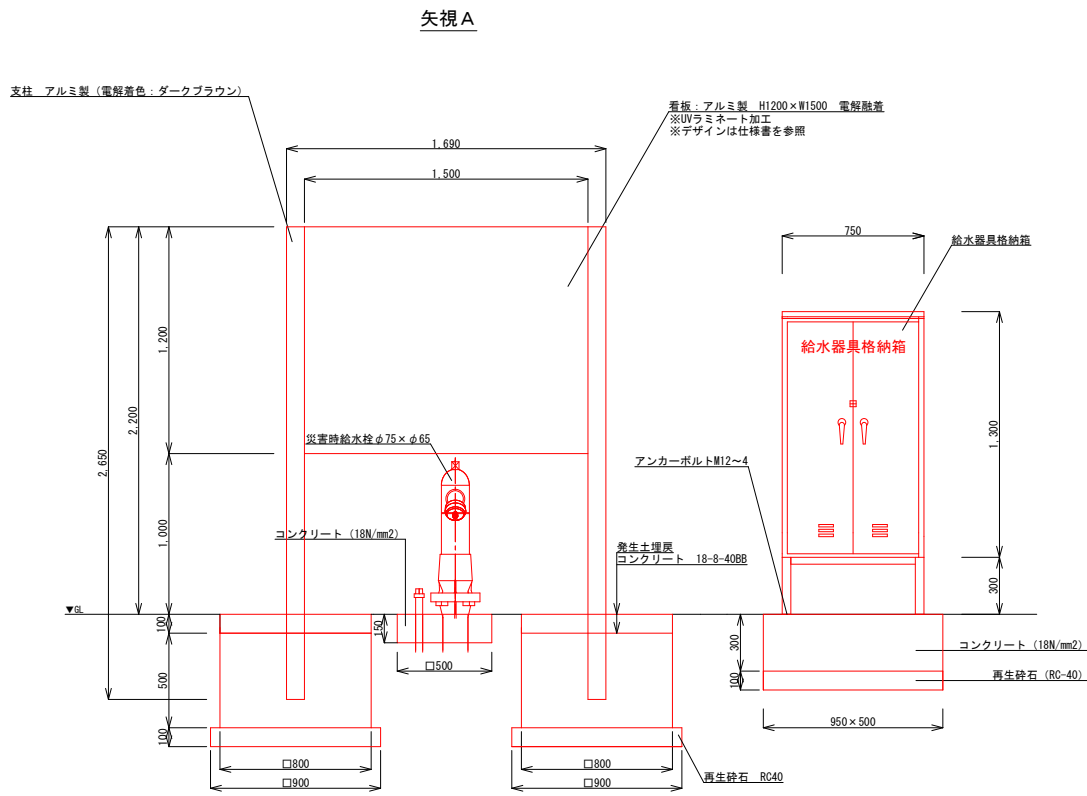


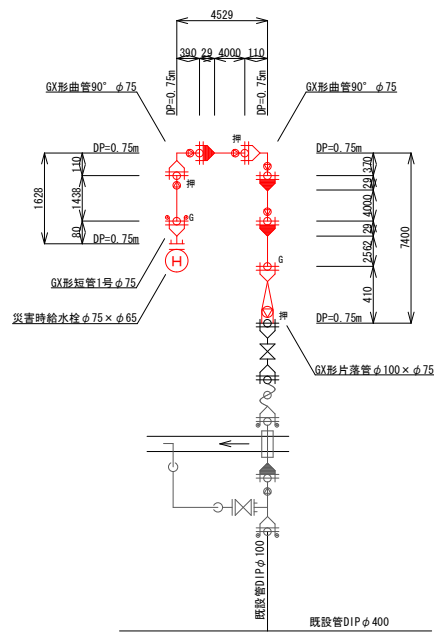
平面図 S=1:500



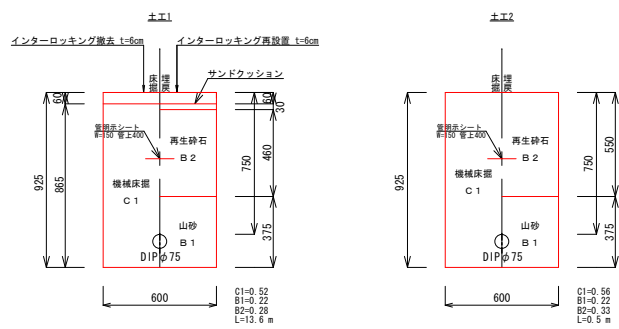
災害時給水栓設置詳細図 S=1:20



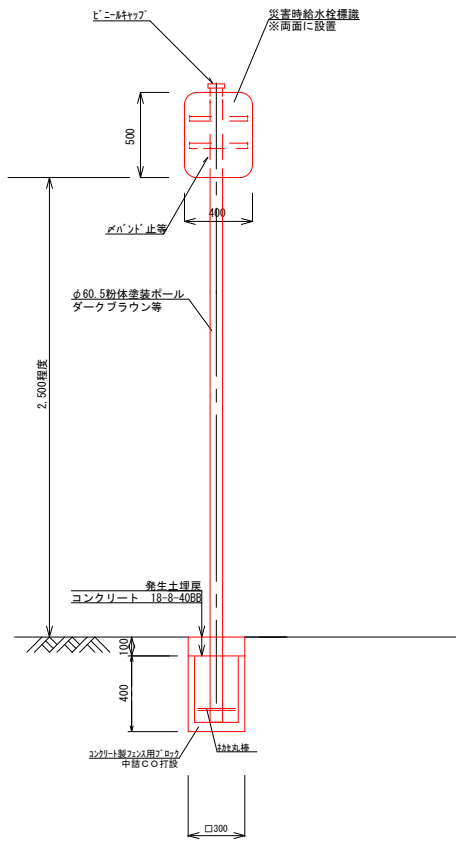
配管図 S=FREE



土工図 S=1:20



矢視B



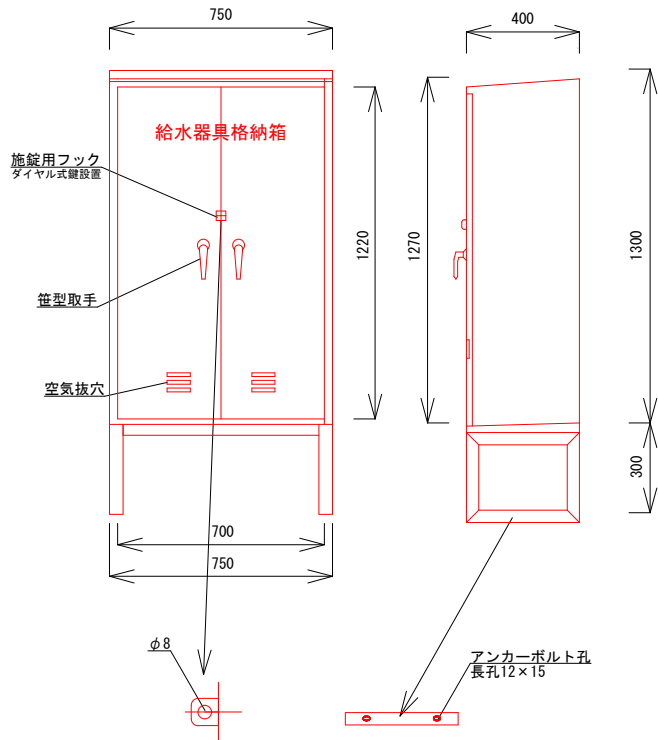
機械床掘
0.95×0.5×0.4+0.3×0.3×0.4+0.9×0.9×0.70×2=1.36 m3
再生砕石 RC-40
0.95×0.5×0.1+0.9×0.9×0.1×2=0.20 m3
コンクリート 18-8-40BB
0.95×0.5×0.3+0.5×0.5×0.15+0.8×0.8×0.5×2=0.82 m3
コンクリート型枠
0.95×0.3×2+0.3×0.5×2+0.5×0.15×4+0.8×0.5×8=4.37 m2
発生土埋戻
0.9×0.9×0.1×2+0.3×0.3×0.1=0.17 m3

令和7年度 第114号

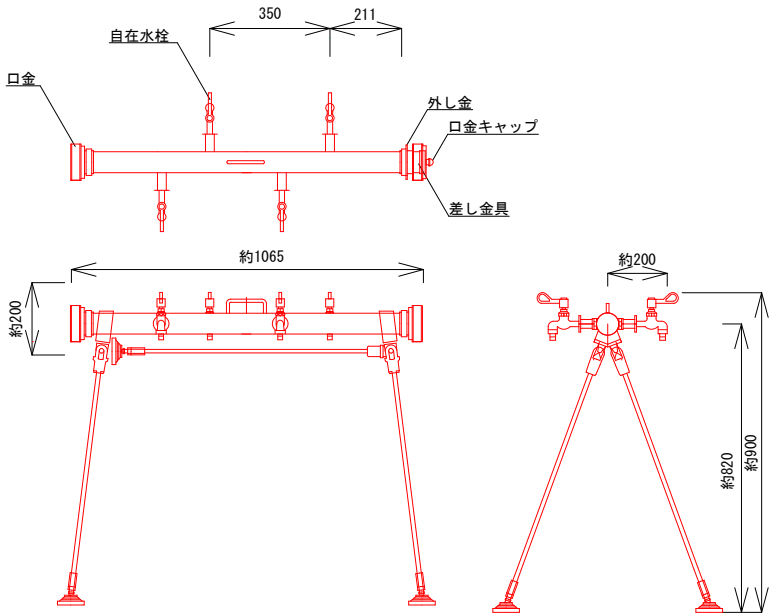
工事名	東部公園災害時給水拠点整備工事		
路線名			
工事箇所	会津若松市松町地内		
図面種類	平面図	工事概要	
	配管図		
	災害時給水栓設置詳細図		
	土工図		
図面番号	NO.1/2	設計7年6月	
会津若松市上下水道局上水道施設課			

付属設備参考図 S=FREE

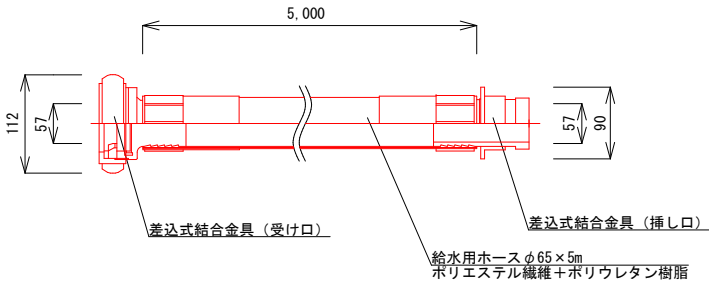
給水器具格納箱詳細図



給水スタンド詳細図



給水用ホース



災害時給水栓用ハンドル



※設備の仕様・数量等に関しては、特記仕様書を参照すること。

令和7年度 第114号			
工 事 名	東部公園災害時給水拠点整備工事		
路 線 名			
工 事 箇 所	会津若松市松町地内		
図 面 種 類	付属設備参考図	工 事 概 要	
図 面 番 号	N0.2/2	設 計	7 年 6 月
会津若松市上下水道局上水道施設課			