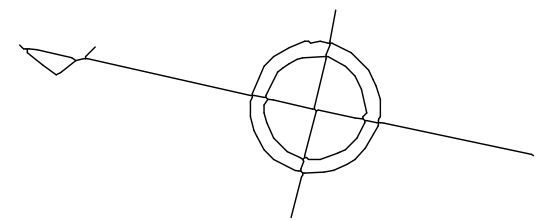
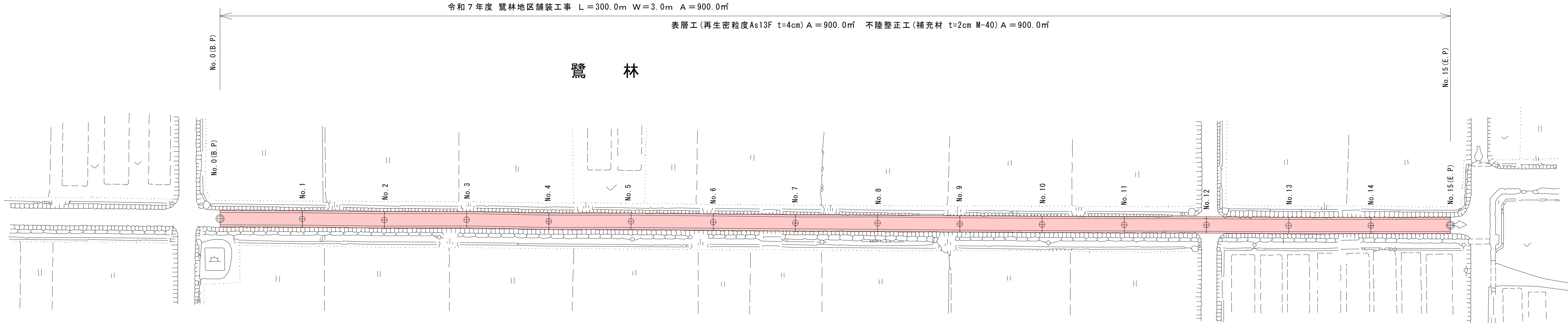


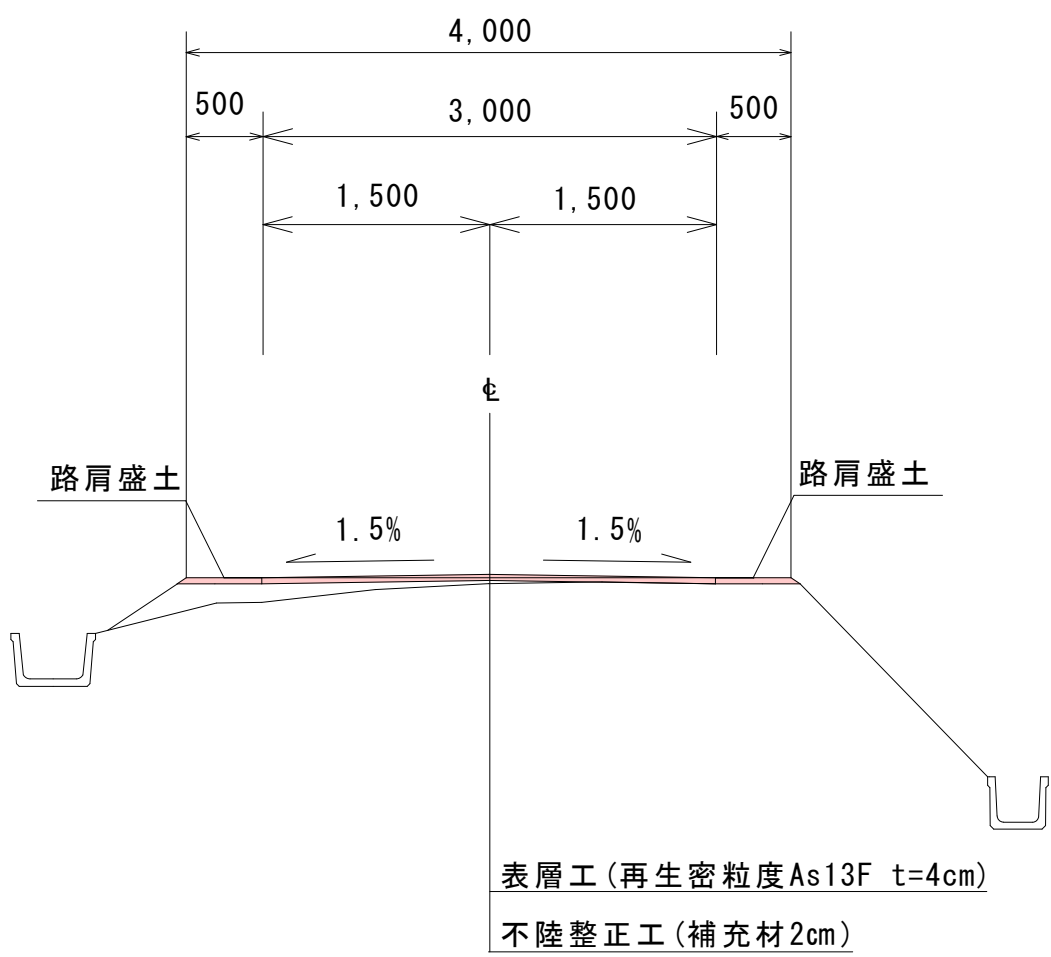
宮袋地区〔図面全2葉の1〕 農道北会津44号線				
令和7年度 工事番号 第1869号				
会津若松市北会津町宮袋 地内				
宮袋地区外1路線舗装工事				
平面図・標準横断面図 ・路肩盛土詳細図				
縮尺	図示	図面全2葉の1		
設計		製図	検算	
会津若松市				



平 面 図 S=1:500



標 準 横 断 図 S=1:50

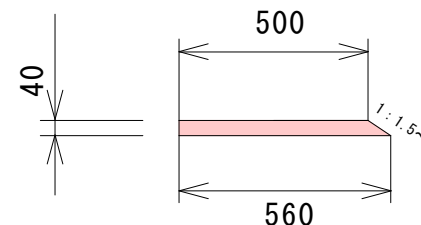


数量表 (一式)

表層工 (再生密粒度As13F t=4cm) 3.0×300.0=900.0㎡

不陸整正工 (補充材 t=2cm) 3.0×300.0=900.0㎡

路肩盛土詳細図 S=1:20



数量表 (一式)

$(0.50+0.56) \times 0.04 \times 1 / 2 = 0.0212\text{m}^3$ m 当り

$0.0212 \times 300.0 \times 2.0$ (両側) =12.72=12.7m³

鷺林地区〔図面全2葉の2〕 農道北会津40号線

令和7年度 工事番号 第 1 8 6 9 号			
会津若松市北会津町宮袋 地内			
宮袋地区外1路線舗装工事			
平面図・標準横断図 ・路肩盛土詳細図			
縮 尺	図 示	図面全 2 葉の 2	
設 計		製 図	検 算
会 津 若 松 市			