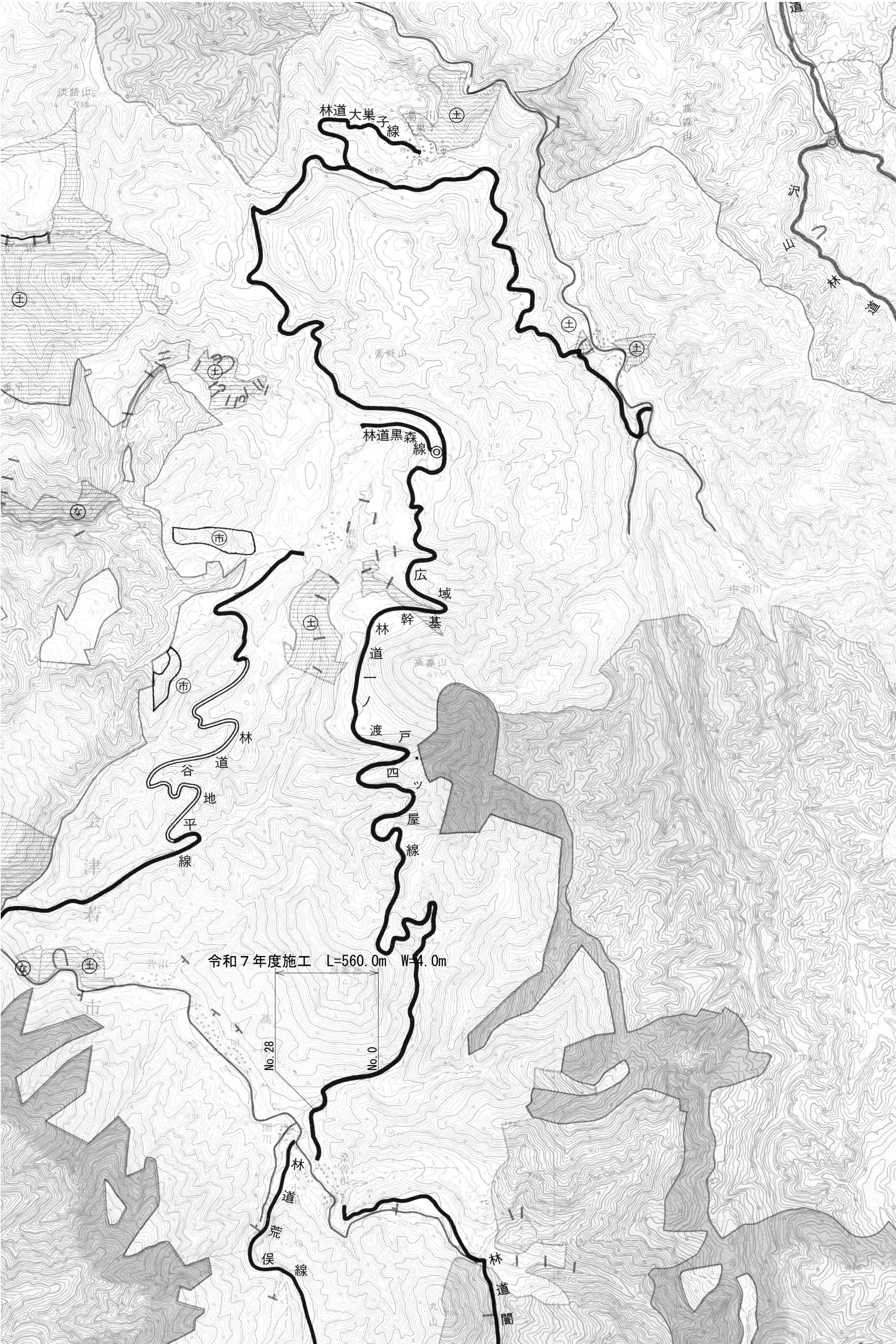
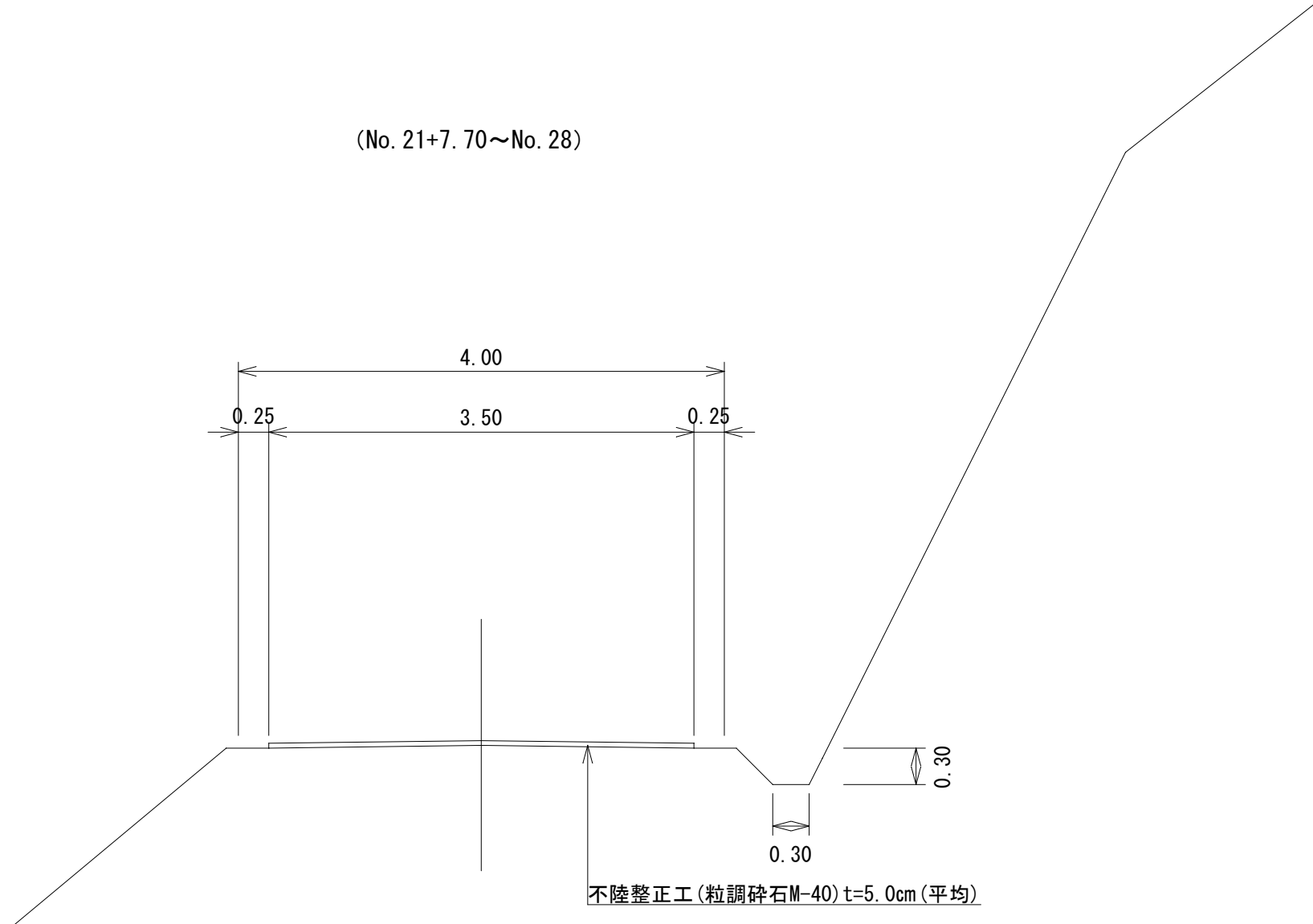
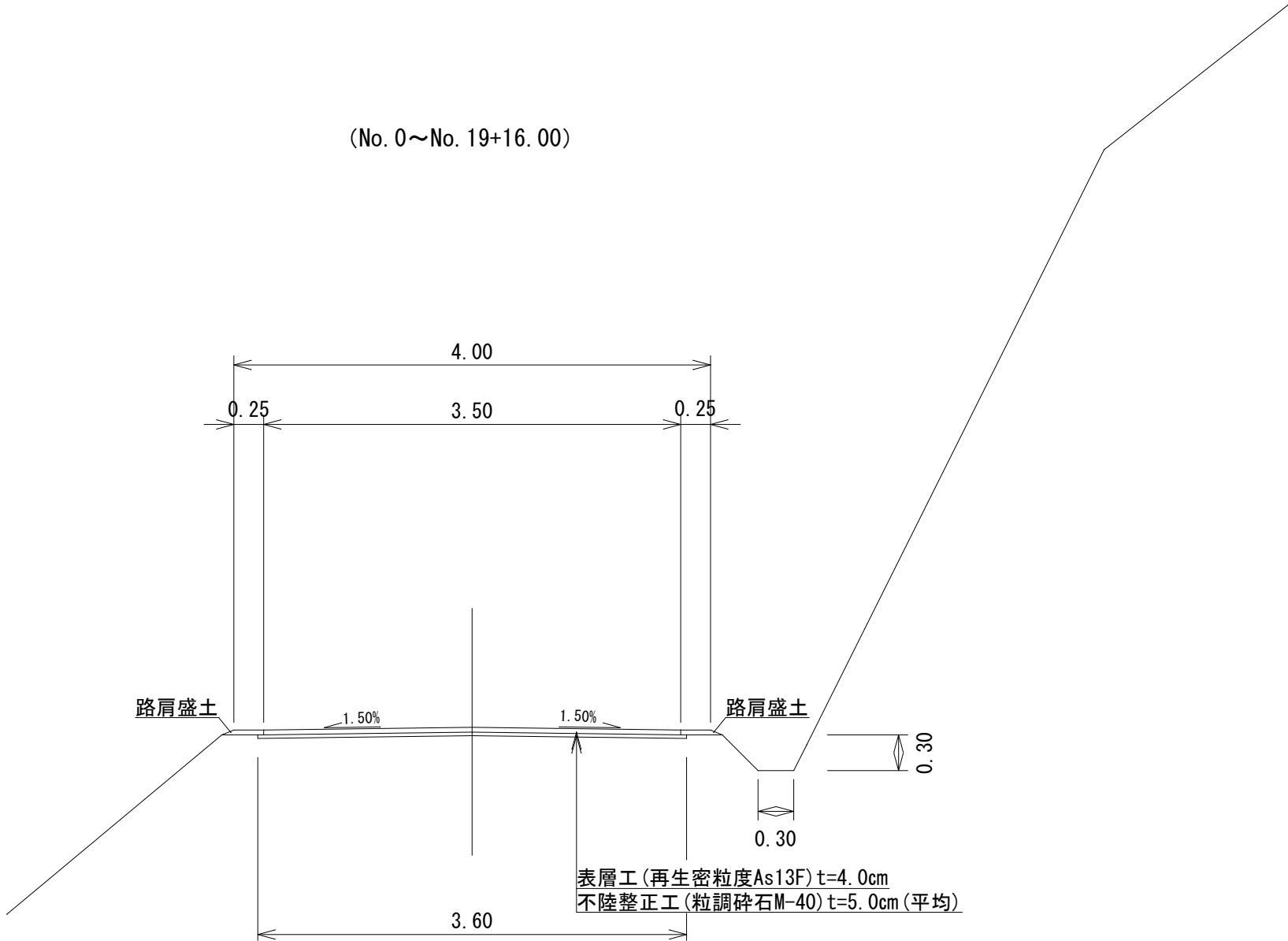


施 工 位 置 図 S=1:25,000

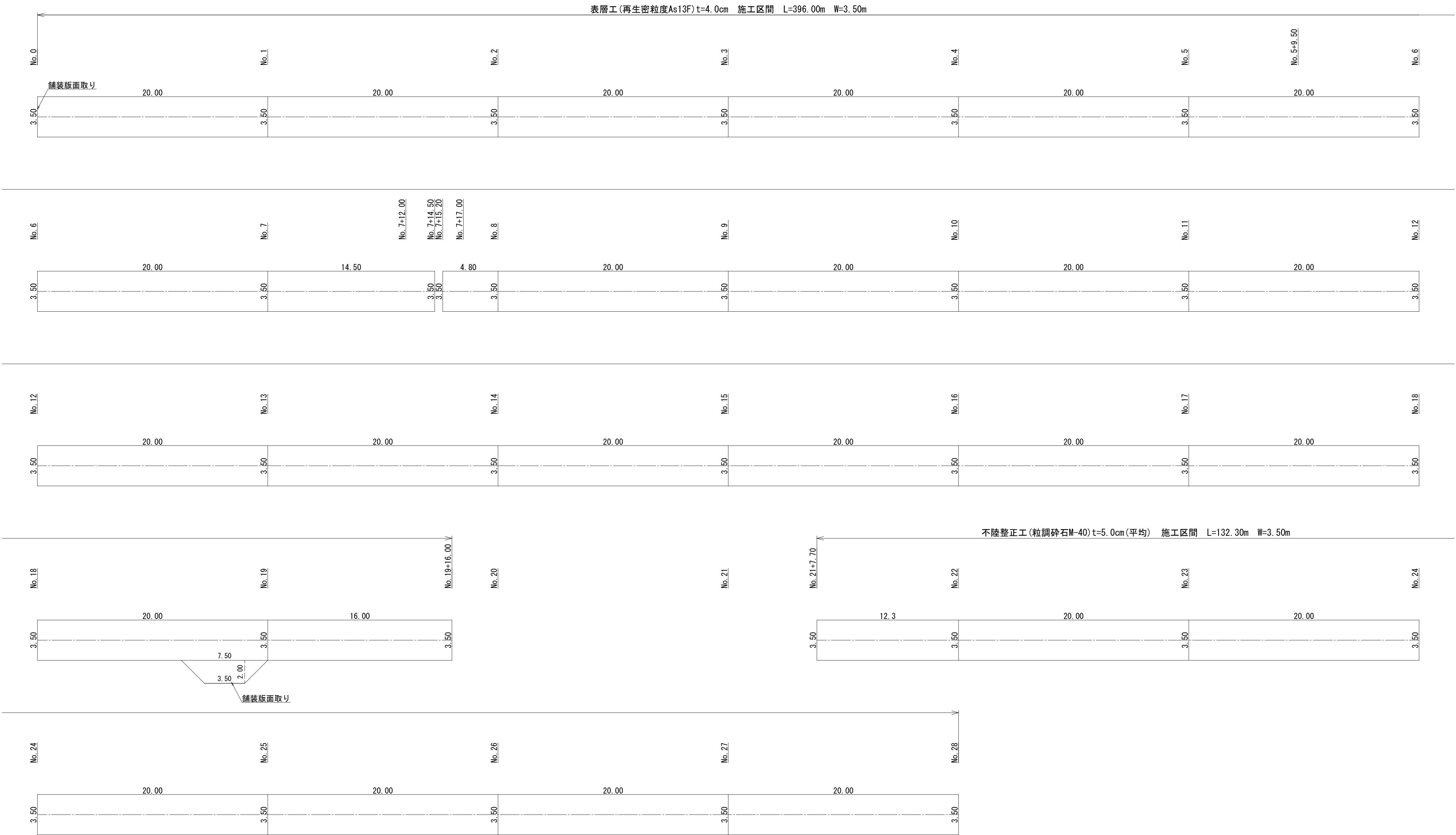


標 準 横 断 図 S=1:50




工事番号 1633 号			
林道維持管理事業 林道一ノ渡戸四ツ屋線 舗装工事			
路線名	林 道 一 ノ 渡 戸 四 ツ 屋 線		
事業名	令和 7 年度	林道維持管理事業	
林道区分	普 通	施工主体	会津若松市
級別区分	2 級	設計速度	20 km/hr
名 称	施工位置図・標準横断面図		
測 点	No. 0 ~ No. 28		
位 置	福島県会津若松市大戸町大字高川地内		
図面全	2 葉中	1 番 縮 尺	図 示

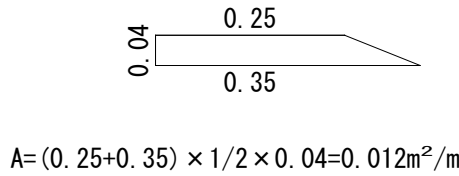
舗装展開図 S=1:200



舗装版取壊し工展開図 S=1:100



路肩盛土工構造図 S=1:10



土工
路肩盛土工

$V=0.012 \times 395.3 \times 2=9.48\text{m}^3$

舗装工

表層工 (再生密粒度As13F) t=4.0cm

$A=3.50 \times 395.30 + (7.50 + 3.50) \times 1/2 \times 2.00=1,394.55\text{m}^2$

不陸整正工 (粒調碎石M-40) t=5.0cm (平均) $A=3.60 \times 395.30 + (7.60 + 3.60) \times 1/2 \times 2.00 + 3.50 \times 132.30=1,897.33\text{m}^2$

雑工

舗装版面取り (t=4.0cm)

$L=3.50 + 3.50=7.00\text{m}$

舗装版取壊し工

$A=(2.50 + 1.80 + 16.00) \times 3.50=71.05\text{m}^2$

As殻運搬

$V=71.05 \times 0.04=2.84\text{m}^3$

As殻中間処理

$t=2.84 \times 2.35=6.67\text{t}$

工事番号 1633 号

林道維持管理事業 林道一ノ渡戸四ツ屋線 舗装工事

路線名	林 道 一 ノ 渡 戸 四 ツ 屋 線		
事業名	令和 7 年度 林道維持管理事業		
林道区分	普 通	施工主体	会津若松市
級別区分	2 級	設計速度	20 km/hr
名 称	展 開 図		
測 点	No0 ～ No.28		
位 置	福島県会津若松市大戸町大字高川 地内		
図面全	2 葉中	2 番 縮 尺	図 示