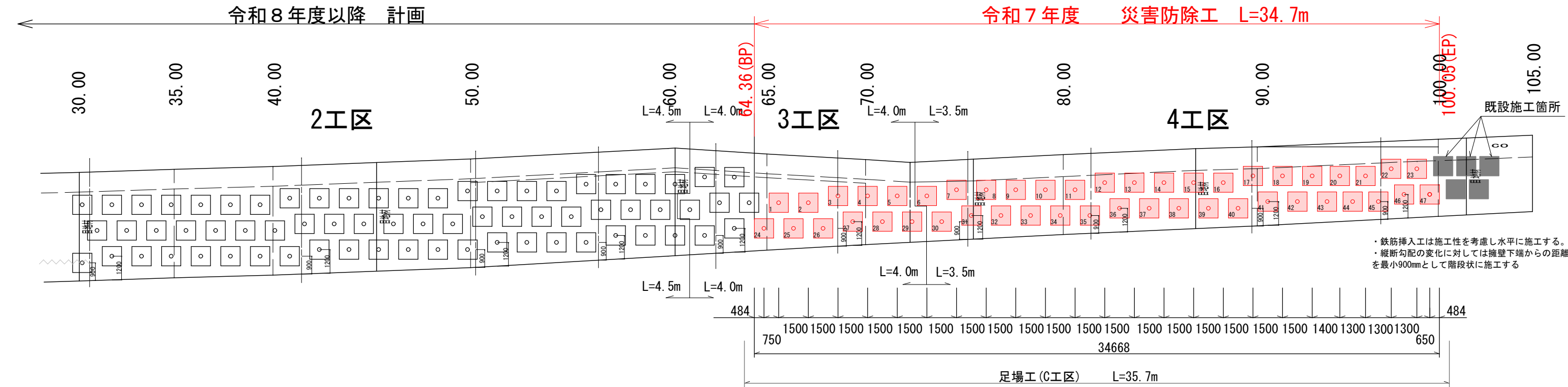
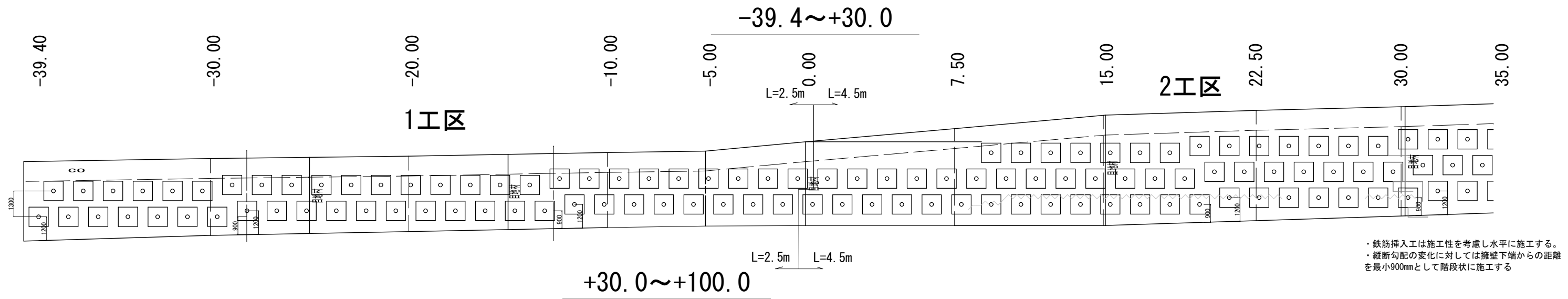


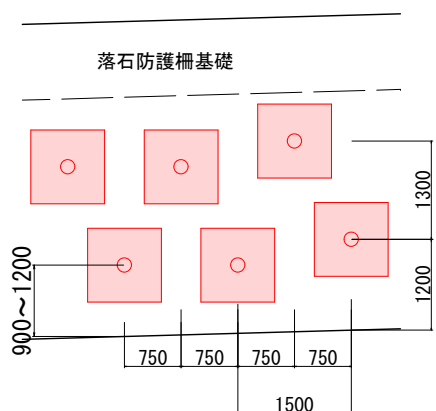


令和 7 年度 工事番号 第 1537 号				
市道幹Ⅱ-18号線災害防除工事				
会津若松市東山大字湯本 地内				
平 面 図				
縮尺	S=1:250		図 面 番 号	1 / 9
設計		製図		検査
会 津 若 松 市				

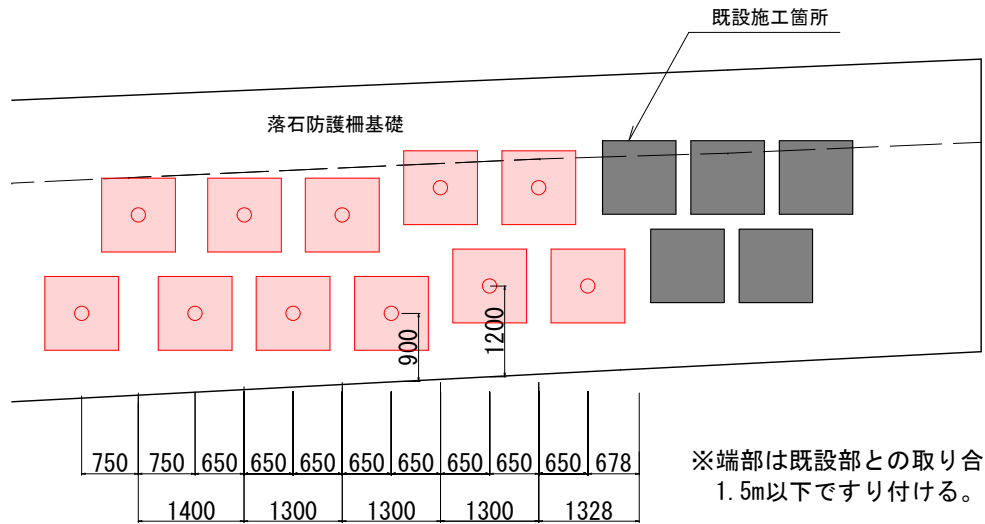
鉄筋挿入工正面配置図 S=1:100



標準配置図 S=1:50



終点端部配置図 S=1:50



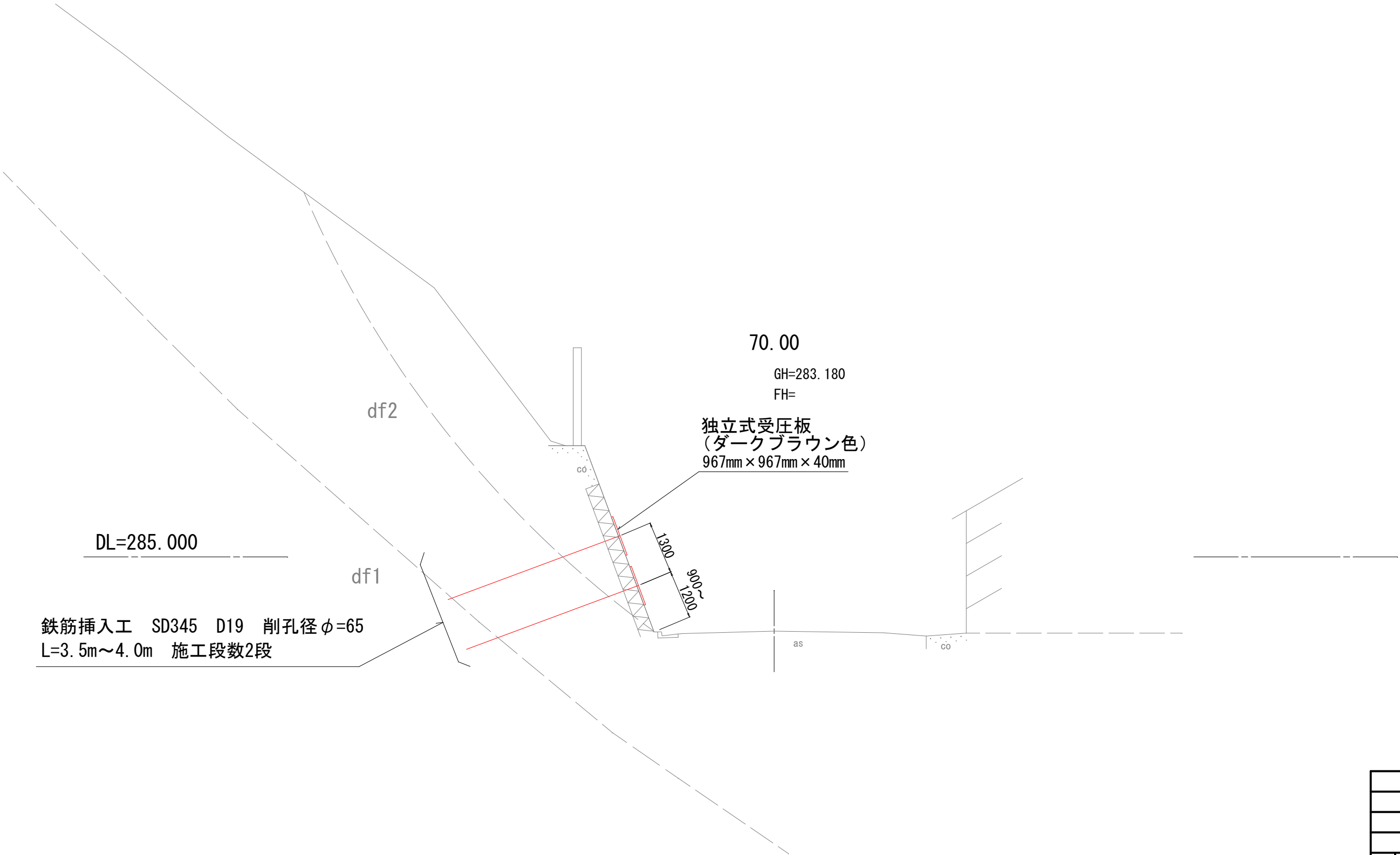
令和7年度 数量表		
工区	鉄筋挿入工	受圧板設置工
1	-	-
2	-	-
3	L=4.0m N=11本	N=11枚
4	L=3.5m N=36本	N=36枚

全体計画 数量表		
工区	鉄筋挿入工	受圧板設置工
1	L=2.5m N=52本	N=52枚
2	L=4.5m N=116本	N=116枚
3	L=4.0m N=18本	N=18枚
4	L=3.5m N=36本	N=36枚

※端部は既設部との取り合いを考慮しながら1.5m以下ですり付ける。

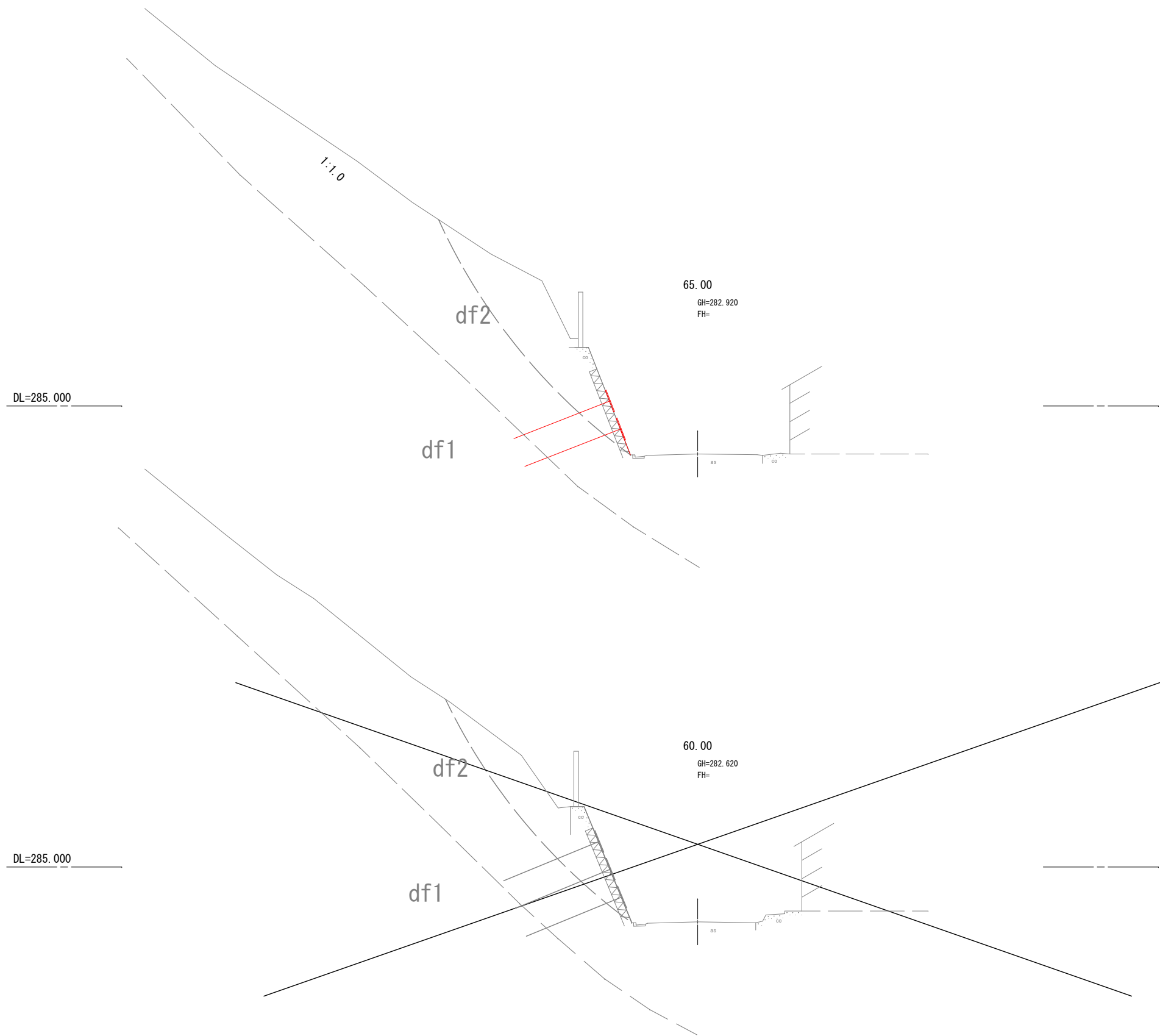
令和7年度 工事番号 第1537号			
市道幹Ⅱ-18号線災害防除工事			
会津若松市東山大字湯本 地内			
鉄筋挿入工正面配置図			
縮尺	図示	図面番号	2 / 9
設計	製図	検査	
会津若松市			

標準横断図 S=1:50



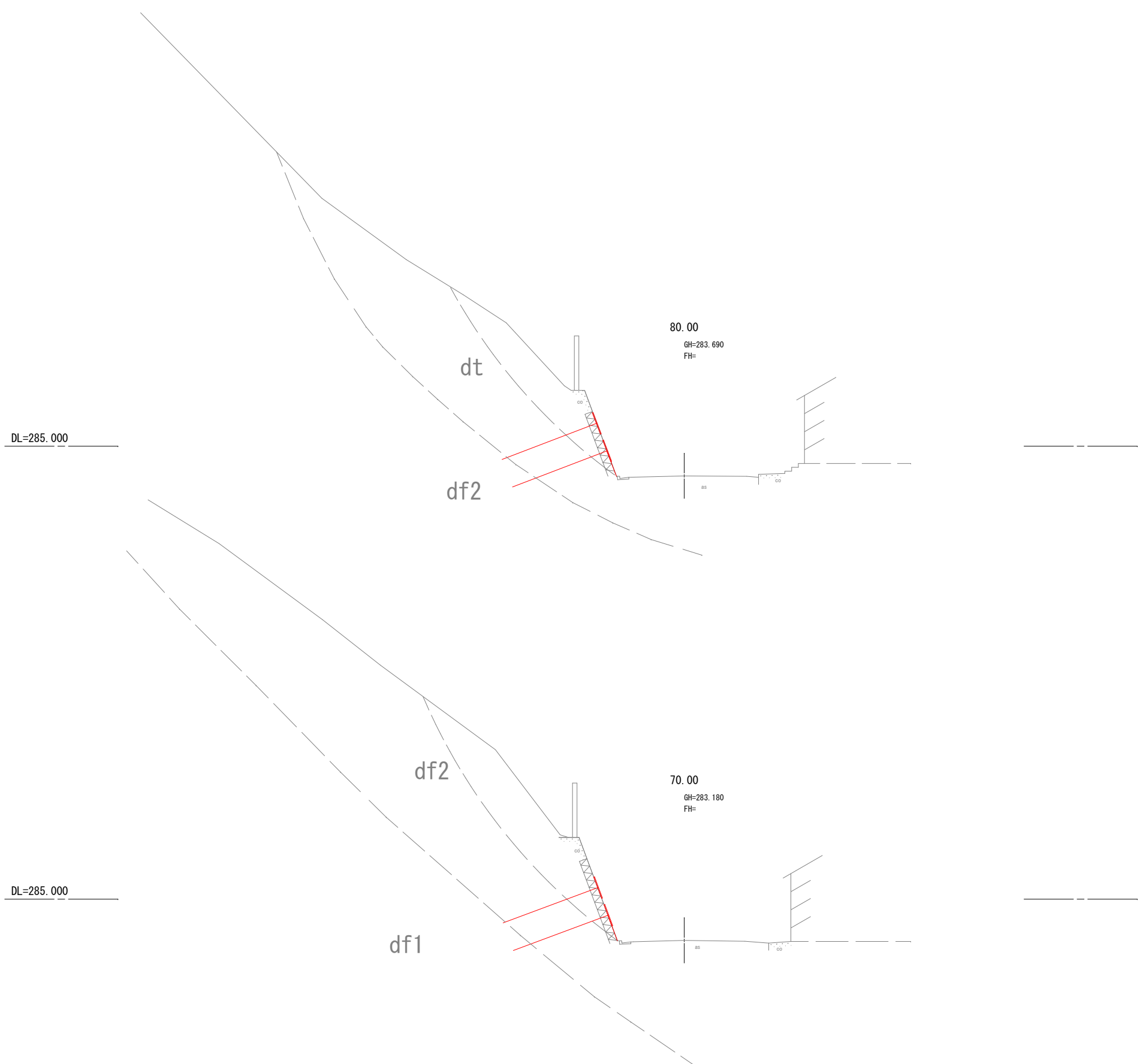
令和 7 年度 工事番号 第 1537 号			
市道幹Ⅱ-18号線災害防除工事			
会津若松市東山大字湯本 地内			
標準横断図			
縮尺	S=1:100	図面番号	3 / 9
設計		製図	検査
会 津 若 松 市			

横断図(1/3) S=1:100



60.00~65.00			
令和 7 年度 工事番号 第 1537 号			
市道幹Ⅱ-18号線災害防除工事			
会津若松市東山大字湯本 地内			
横断図 (1/3)			
縮尺	S=1:100	図面番号	4 / 9
設計		製図	検査
会 津 若 松 市			

横断図(2/3) S=1:100



70.00~80.00				
令和 7 年度 工事番号 第 1537 号				
市道幹Ⅱ-18号線災害防除工事				
会津若松市東山大字湯本 地内				
横断図 (2/3)				
縮尺	S=1:100	図面番号	5 / 9	
設計		製図	検査	
会 津 若 松 市				

横 断 図 (3/3) S=1:100

90.00~100.00

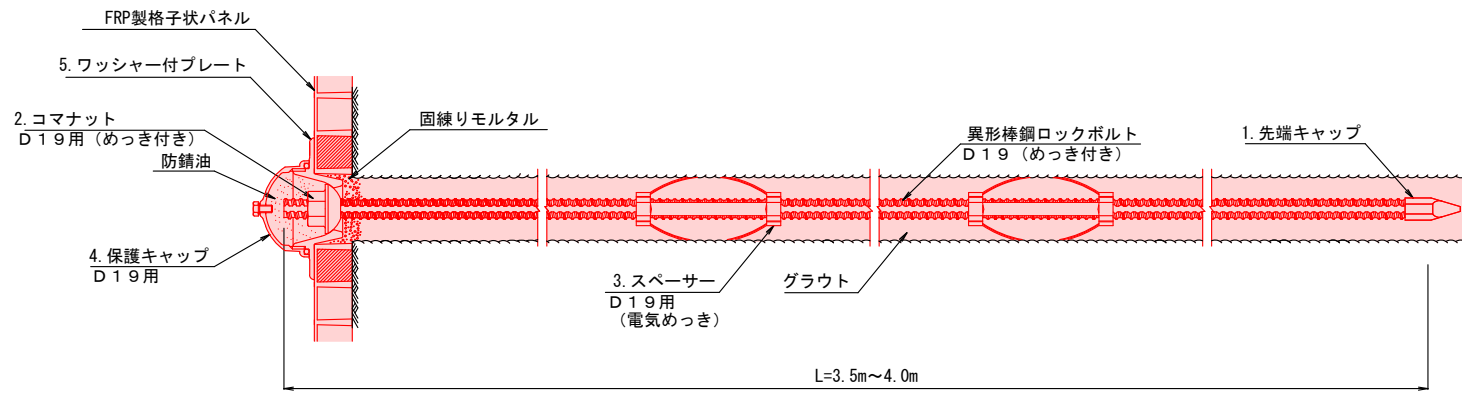
令和 7 年度 工事番号 第 1537 号			
市道幹Ⅱ-18号線災害防除工事			
会津若松市東山大字湯本 地内			
模 断 図 (3/3)			
縮尺	S=1:100	図 面 番 号	6 / 9
設計	製図	検査	
会 津 若 松 市			

鉄筋挿入工詳細図

SD345 D19

構 造 図

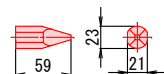
S=1:4



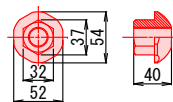
部 品 図

S=1:4

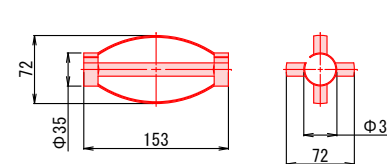
1. 先端キャップ



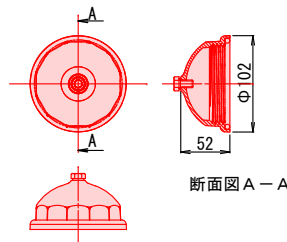
2. コマナット (D19用 めっき付き)



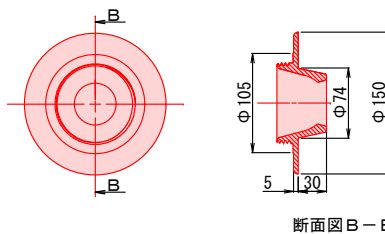
3. スペーサー (電気めっき)



4. 保護キャップ (ダークブラウン色)



5. ワッシャー付プレート (ダークブラウン色)



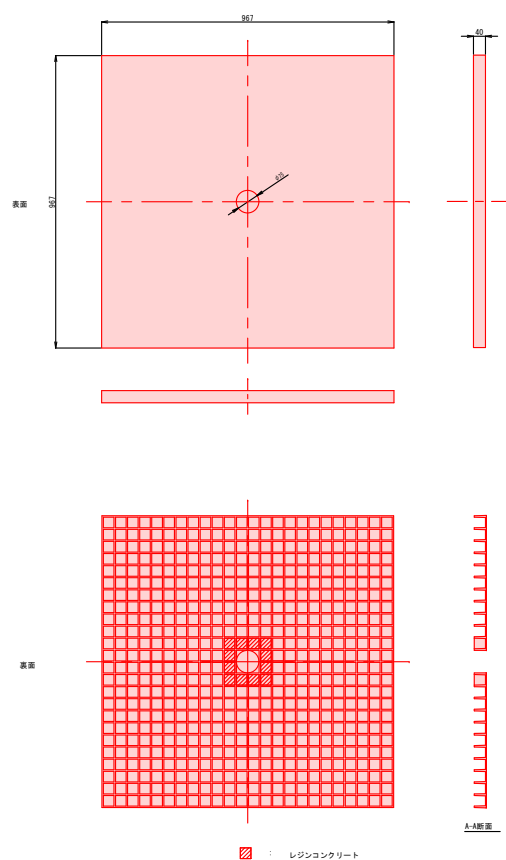
令和 7 年度 工事番号 第 1537 号			
市道幹Ⅱ-18号線災害防除工事			
会津若松市東山大字湯本 地内			
鉄筋挿入工詳細図			
縮尺	図示	図 面 番 号	7 / 9
設計		製図	検査
会 津 若 松 市			

受圧板詳細図

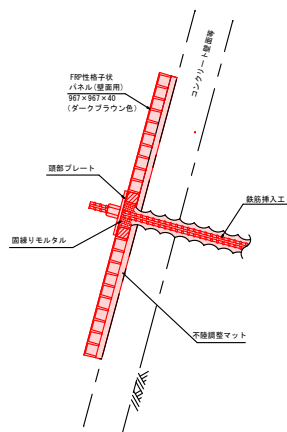
F R P 製格子状パネル（壁面用）

構 造 図

S=1:125



標準断面

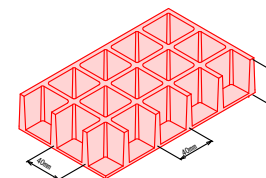


材 質	FRP(連続ガラス繊維強化使用)
色	ダークブラウン色 (10YR2.0/1.0程度)
寸 法	967×967×40 mm
受圧面積	0.93 m ²
重 量	21.2 kg

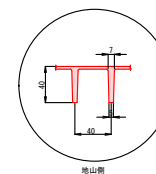
特 記

- ・「JIS K 6911 A法」耐燃性試験にて「不燃性」評価製品とする。

斜視図



バー断面形状

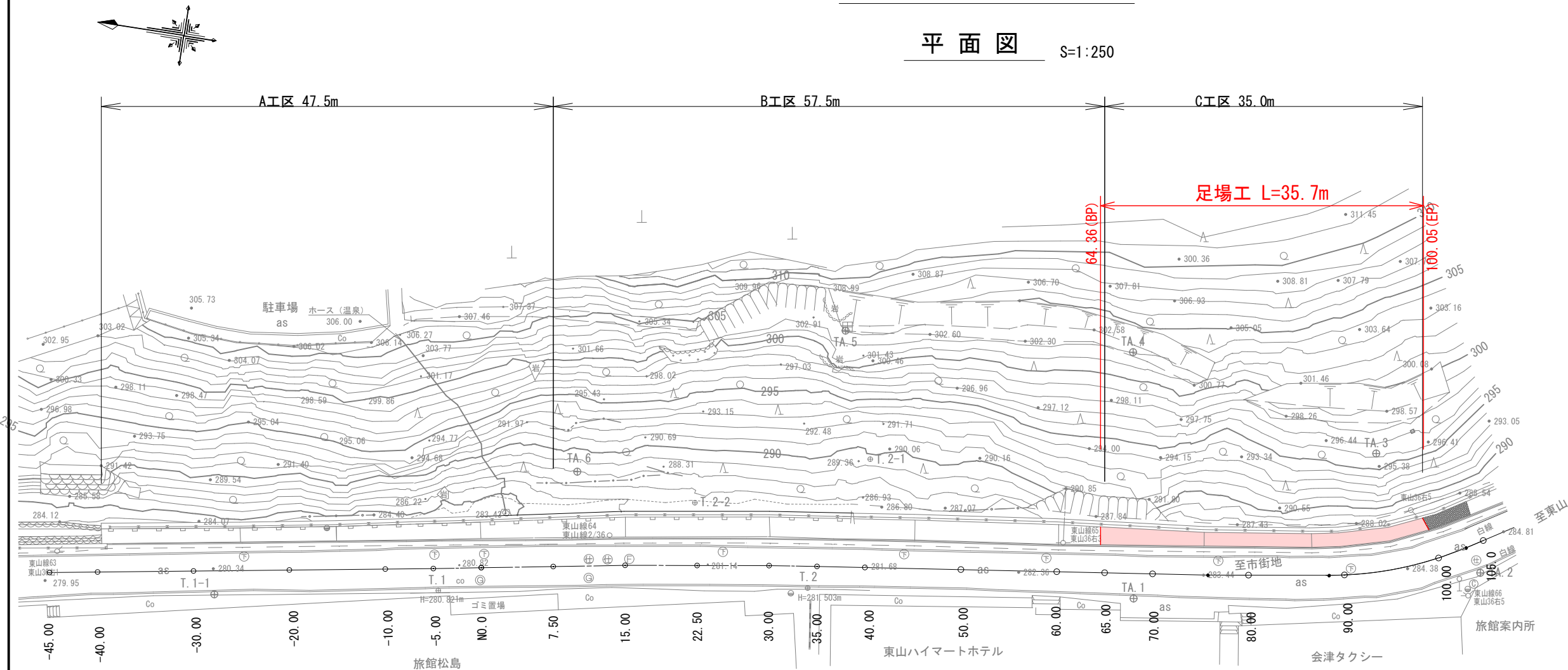


令和 7 年度 工事番号 第 1537 号			
市道幹Ⅱ-18号線災害防除工事			
会津若松市栗山大字湯本 地内			
受圧板詳細図			
縮尺	図示	図 面 番 号	8 / 9
設計		製図	検査
会 津 若 松 市			

足場工図

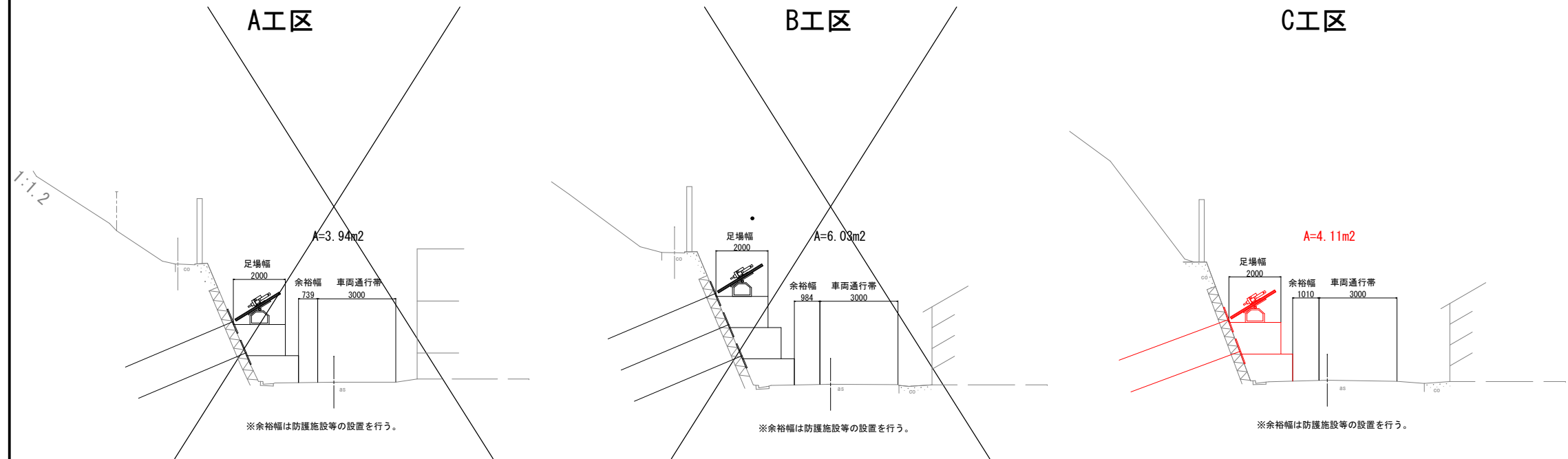
平面図

S=1:250



断面図

S=1:100



令和 7 年度 工事番号 第 1537 号			
市道幹Ⅱ-18号線災害防除工事			
会津若松市東山大字湯本 地内			
足場工図			
縮尺	図示	図面番号	9 / 9
設計	製図	検査	
会 津 若 松 市			