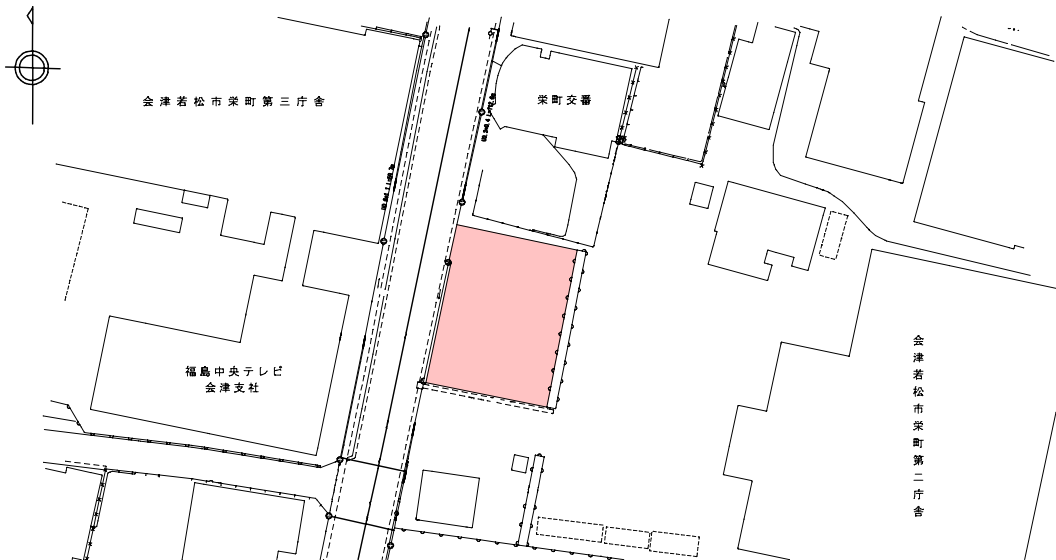


平面図 S=1:500

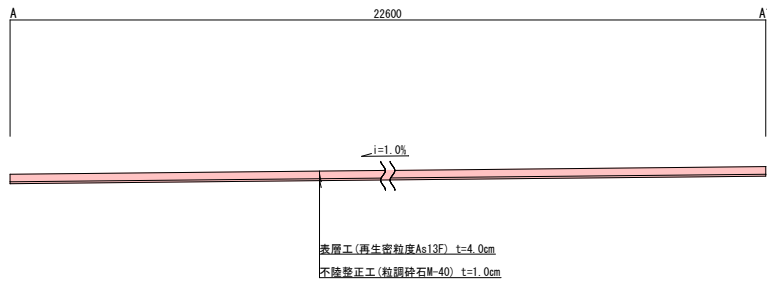
令和7年度 栄町第二庁舎駐車場舗装補修工事

表層工(再生密粒度As13F) t=4.0cm A=356.8m2  
不陸整正工(粒調砕石M-40) t=1.0cm A=356.8m2  
区画線工(ペイント式) W=15.0cm L=150.9m

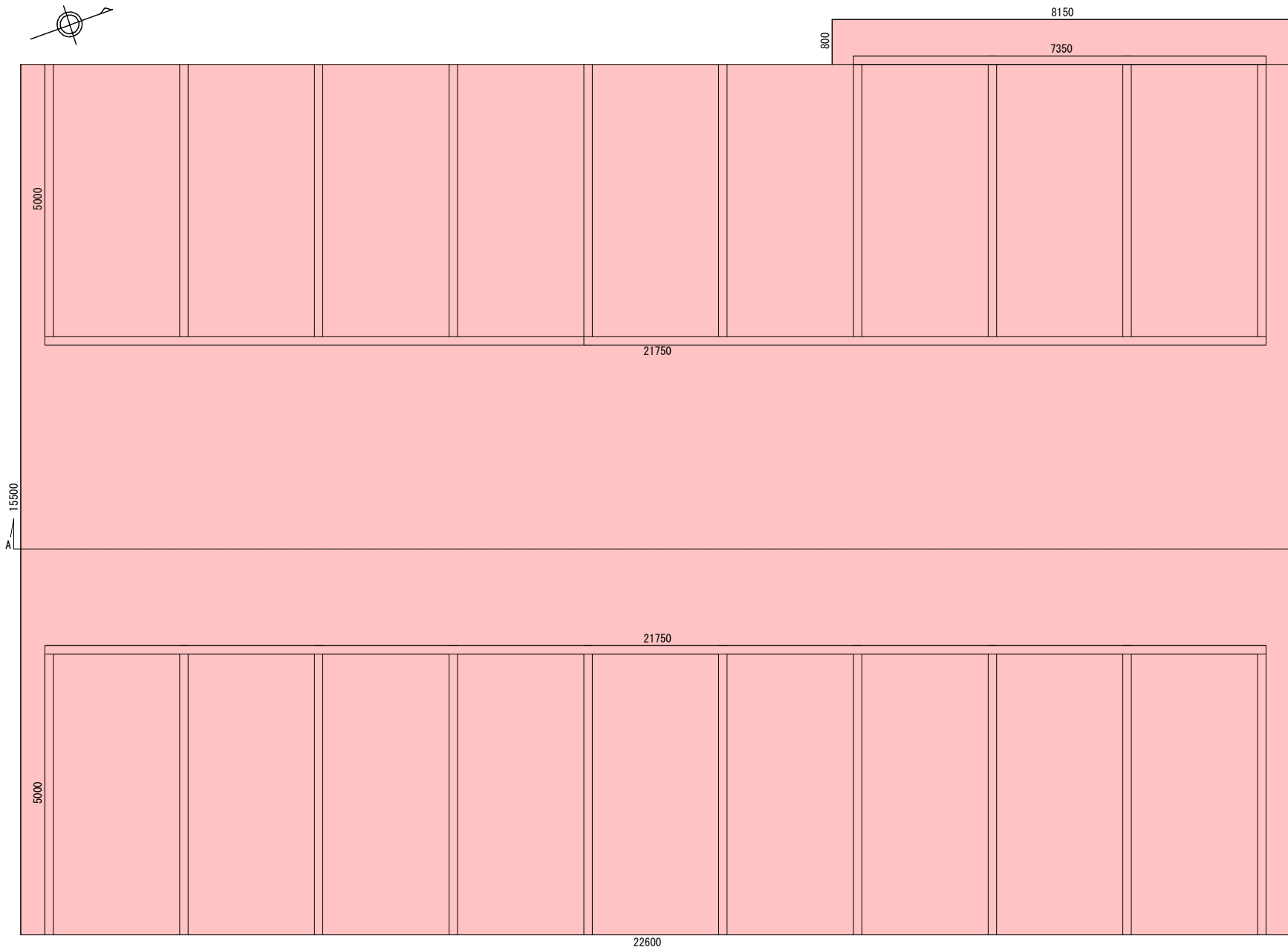


標準横断面図 S=1:20

A-A'断面



舗装展開図 S=1:50



舗装工

表層工(再生密粒度As13F) t=4.0cm A=22.60×15.50+8.15×0.80≒356.8m2

不陸整正工(粒調砕石M-40) t=1.0cm A=22.60×15.50+8.15×0.80≒356.8m2

交通安全施設工

区画線工(ペイント式) W=15.0cm L=5.00×20+21.75×2+7.35≒150.9m

雑工

As舗装版取壊し工(t=4.0cm) A=22.60×15.50+8.15×0.80≒356.8m2

As搬運搬 V=356.82×0.04≒14.3m3

As搬中間処理 M=14.27×2.35≒33.5t

当初設計

令和 7 年度		工事番号 第 1246 号	
会津若松市 栄町 地内			
栄町第二庁舎駐車場舗装補修工事			
平面図・標準横断面図・舗装展開図			
縮 尺	図 示		図面 全 1 葉の 1
設 計		製 図	検 算
会 津 若 松 市			