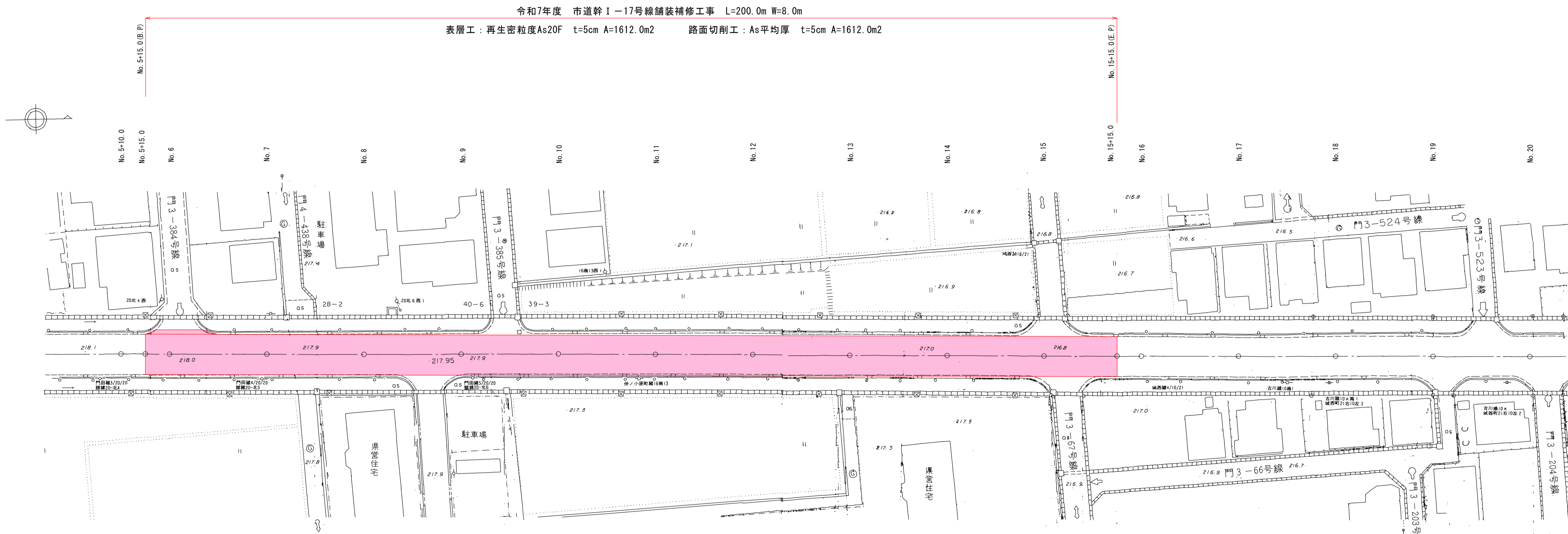


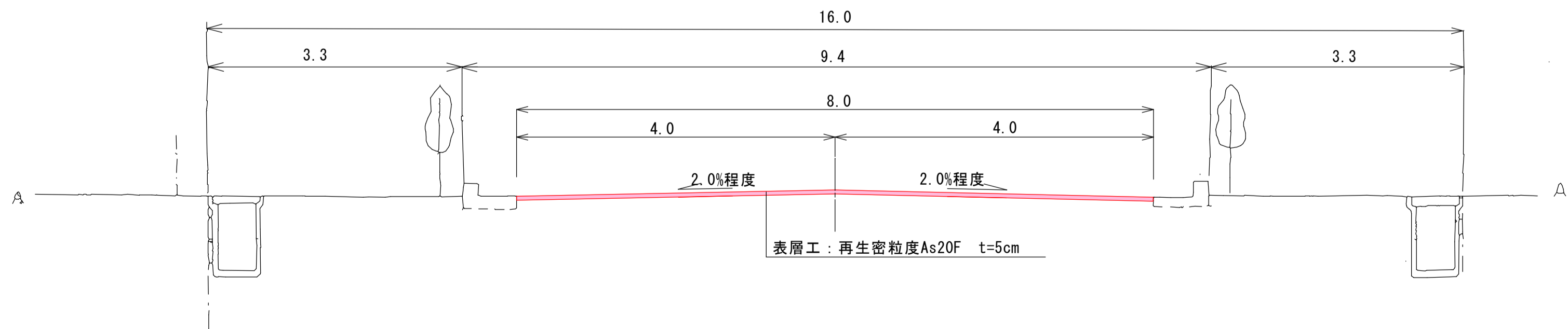
平面図

S=1:500



標準横断図

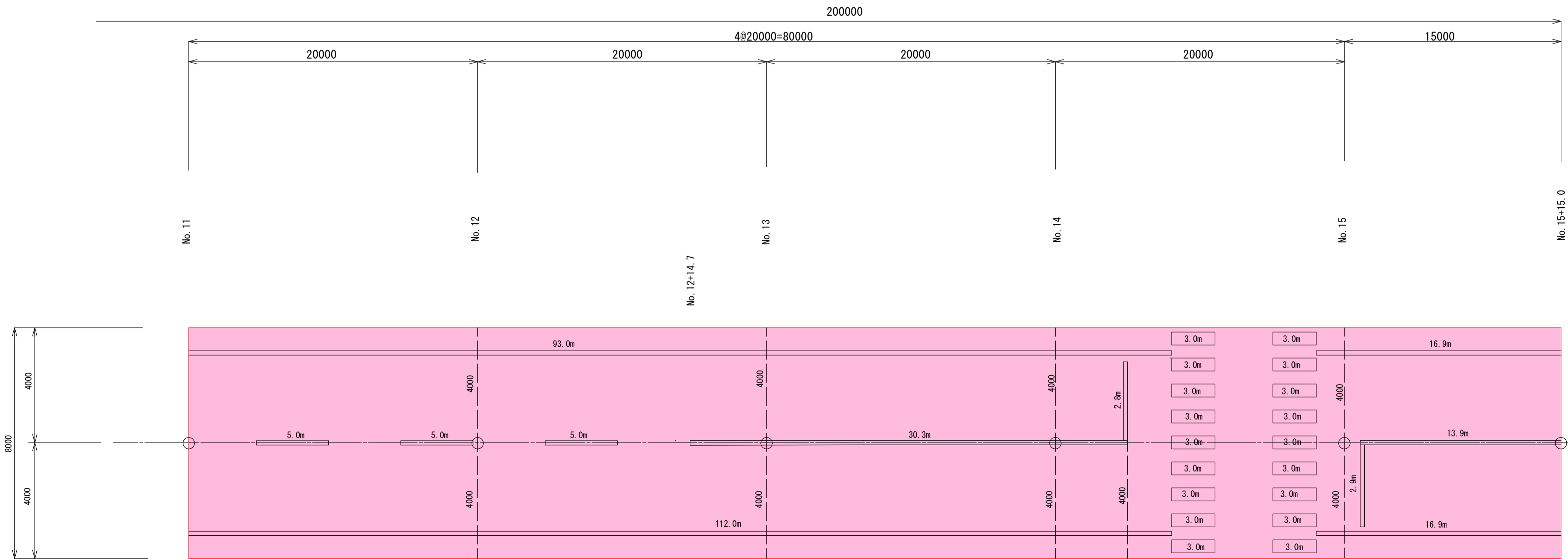
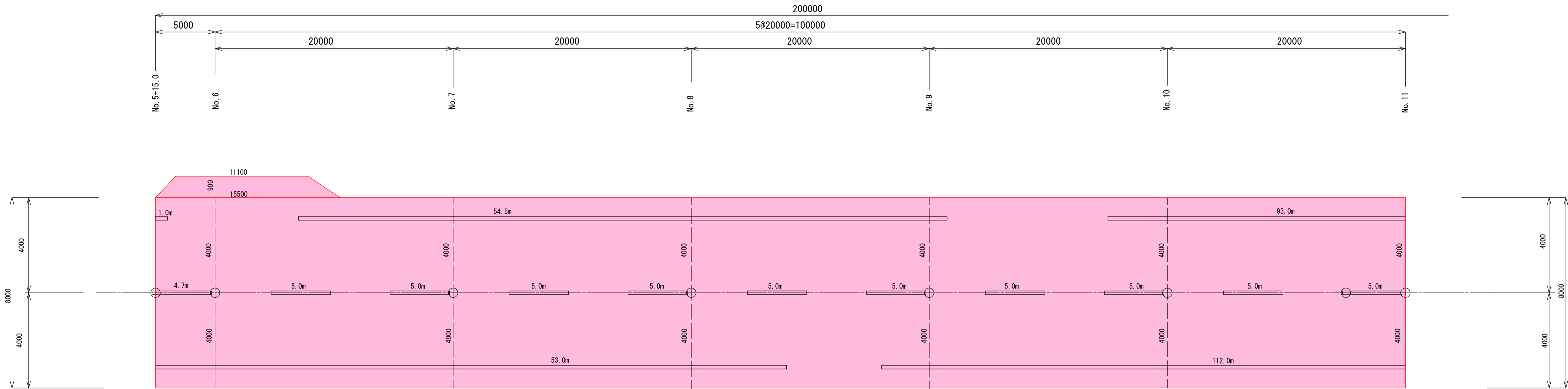
S=1:50



令和7年度 工事番号 第 1108 号				
市道幹Ⅰ-17号線舗装補修工事				
会津若松市 対馬館町 地内				
平面図・標準横断図				
縮 尺	図 示		図面 全 3 葉 の 1	
設 計		製 図		検 算
会 津 若 松 市				

舗装展開図

S=1:200 V=1:100

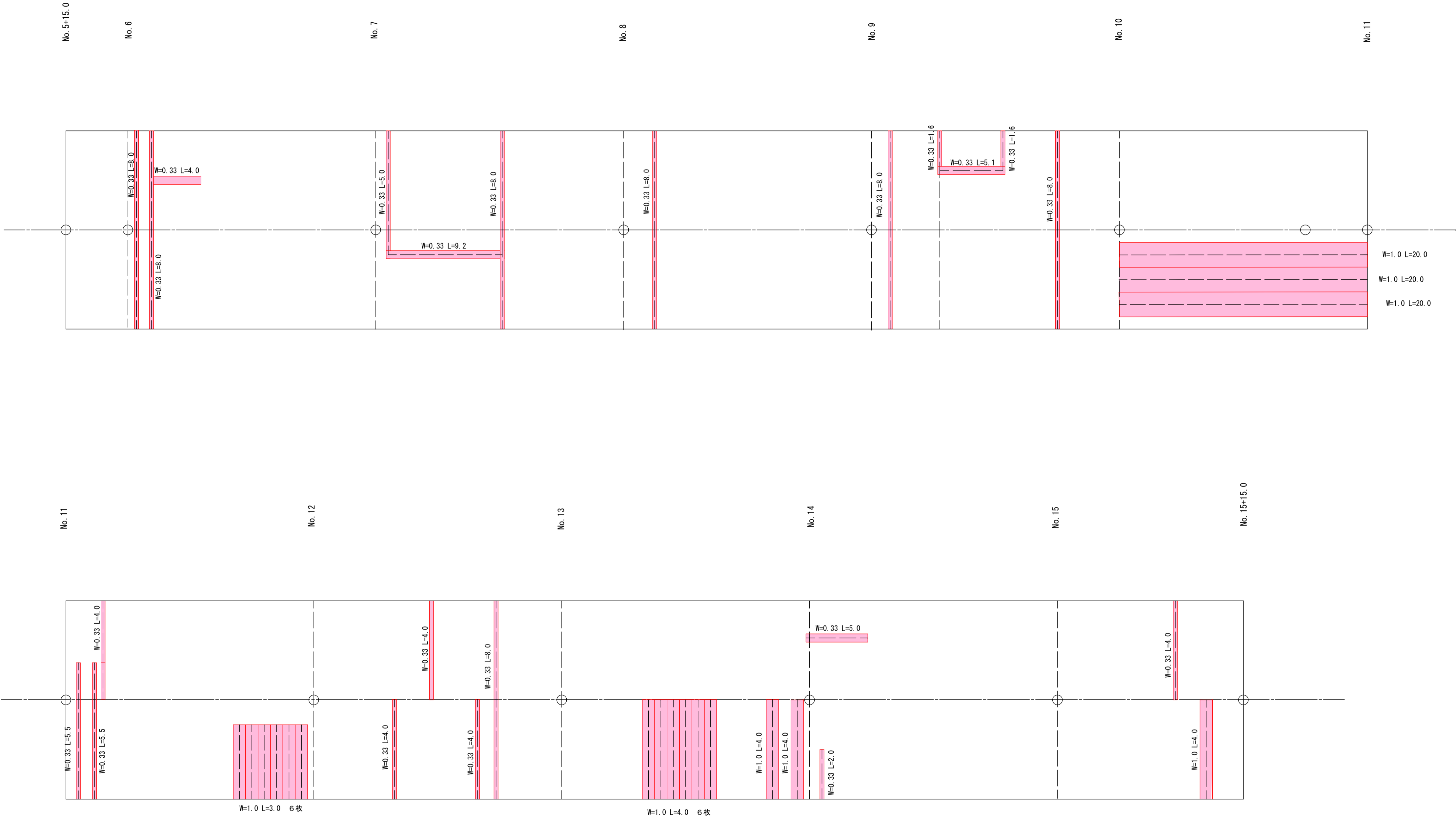


舗装工
表層工：再生密粒度As20F t=5.0cm A=8.0×200.0+1/2×(11.1+15.5)×0.9=1611.97m²
区画線工
停止線 白色実線 (W=30cm) L=2.8+2.9=5.70m
外側線 白色実線 (W=15cm) L=1.0+54.5+93.0+53.0+112.0+16.9+16.9=347.30m
センターライン 白色実線 (W=15cm) L=30.3+13.9=44.20m
横断歩道 白色実線 (W=45cm) L=3.0×9×2=54.00m
センターライン 白色破線 (W=15cm) L=4.7+13×5.0=69.70m
雑工
舗装版切削工 (t=5cm) A=8.0×200.00+1/2×(11.1+15.5)×0.9=1611.97m²
搬運搬工 V=1611.97×0.05=80.59m³

令和7年度 工事番号 第 1108 号					
市道幹1-17号線舗装補修工事					
会津若松市 対馬館町 地内					
舗装展開図					
縮尺	図示		図面全3葉の2		
設計		製図		検算	
会津若松市					

クラック防止シート展開図

S=1:200 V=1:100



クラック防止シート W=0.33m
L=8.0+8.0+4.0+5.0+9.2+8.0+8.0+8.0+1.6+1.6+5.1+8.0+5.5+5.5+4.0+4.0+4.0+8.0+2.0+5.0+4.0=120.50m
クラック防止シート W=1.0m
L=20.0×3+3.0×6+4.0×6+4.0+4.0=114.00m

令和7年度 工事番号 第 1108 号					
市道幹1ー17号線舗装補修工事					
会津若松市 対馬館町 地内					
クラック防止シート展開図					
縮尺	図示		図面全3葉の3		
設計		製図		検算	
会津若松市					