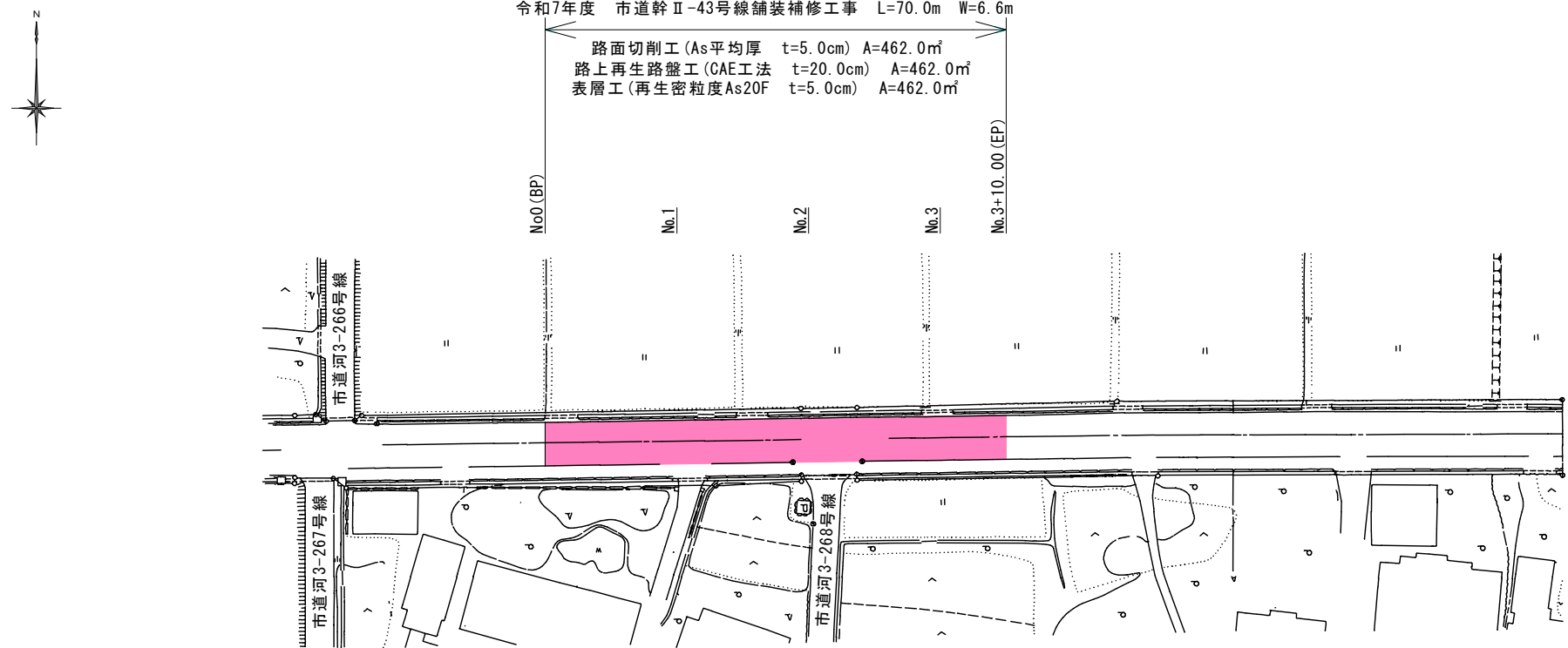
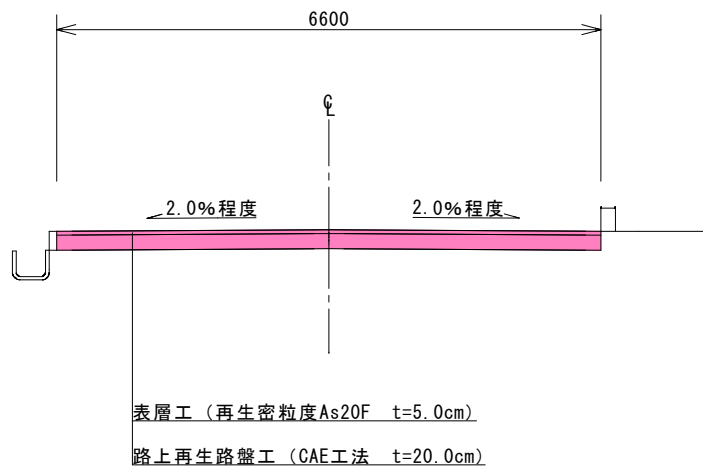


平面図 S=1:500



標準横断面図 S=1:50

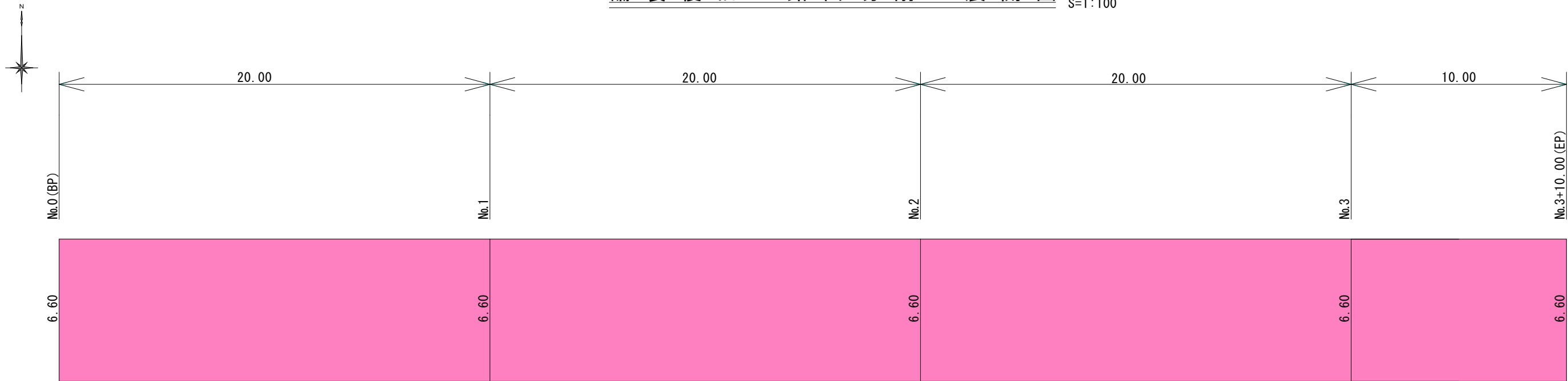


当初設計図  
(市道幹Ⅱ-43号線)

令和7年度 工事番号 第 1044 号				
市道幹Ⅱ-43号線舗装補修工事				
会津若松市河東町倉橋地内				
平面図・標準横断面図				
縮尺	図示		図面全2葉の1	
設計		製図	検算	
会津若松市建設部道路課				

舗装復旧・路面切削工展開図

S=1:100



<数量計算書>

舗装工

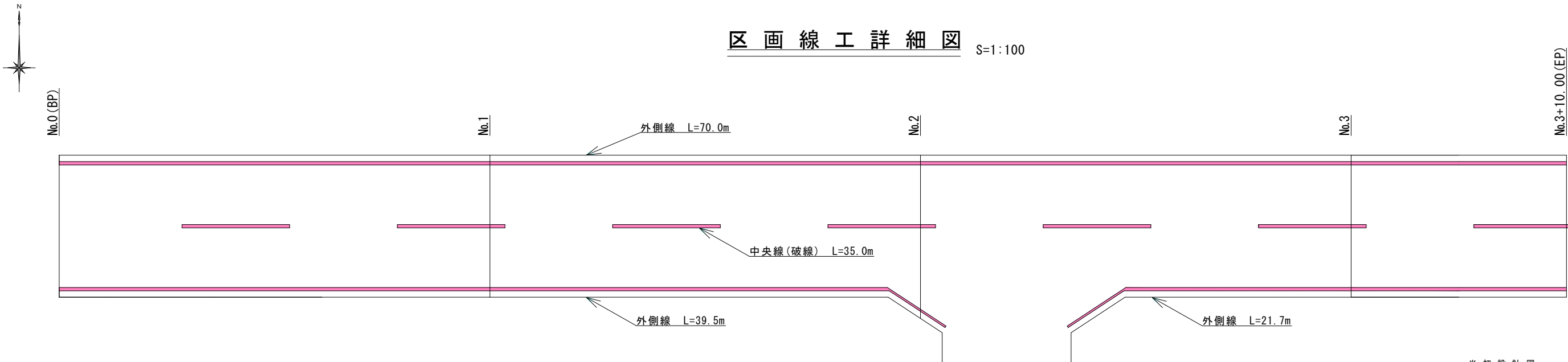
路面切削工 (As平均厚 t=5.0cm)	70.00 × 6.60=462.00㎡
路上再生路盤工 (CAE工法 t=20.0cm)	70.00 × 6.60=462.00㎡
表層工 (再生密粒度As20F t=5.0cm)	462.00㎡

雑工

As殻運搬	462.00 × 0.05=23.10m³
産業廃棄物処分量 (As殻)	23.10 × 2.35=54.28t

区画線工詳細図

S=1:100



<数量計算書>

区画線工

外側線 (白色・実線 W=15cm 溶融式)	70.0+39.5+21.7=131.2m
中央線 (白色・破線 W=15cm 溶融式)	5.0 × 7本=35.0m

当初設計図  
(市道幹Ⅱ-43号線)

令和7年度 工事番号 第 1044 号				
市道幹Ⅱ-43号線舗装補修工事				
会津若松市河東町倉橋地内				
舗装復旧・路面切削工展開図・区画線工詳細図				
縮尺	図示		図面全2葉の2	
設計		製図		検算
会津若松市建設部道路課				