

# OPEN-DATA LINE BOT

オープンデータをLINEで見よう



なんでLINE BOTなんでしょう。

もうブラウザなんて  
使わないんです。  
LINEなんです。

スマホアプリ利用時間の約 35%はコミュニケーションで消費、1位は「LINE」  
(出典) [http://www.netratings.co.jp/news\\_release/2015/11/Newsrelease20151125.html](http://www.netratings.co.jp/news_release/2015/11/Newsrelease20151125.html)

# LINEの利点は？

- まずみんな使ってる。

アプリを入れて貰う必要がないので導入がとってもカンタンですね。

- 生活に身近にある。

スマホを片手に生活する時代です。すぐに情報が引き出せますね。

- カンタン。

そこで、作りました。

LINE BOTの会津ナツメです。  
名前はもうあります。



会津ナツメ



今日

こんにちは！！  
情報を教えてください(\*´艸`\*)

既読  
23:45



### 情報リスト

知りたい情報を選んでください。

避難所

病院

駐車場

避難所

23:45



Input field

送信

☆123	あ	か	さ	ⓧ
ABC	た	な	は	空白
あいう	ま	や	ら	改行
🌐 🗣	^^	わ_	、。?!	

ボタンを押せば、  
データをカンタンに見ることが！



data4citizen.jp

no	name	kana	nameen	type
1	有限会社 小原食品/学芸庵	おうげんかいはや 小原食品/学芸庵	kyu-an	工場
2	タカシブシヤ	たかしぶしや	takashiwa brother	個人業、手芸・毛糸商品
3	会社YOHQZJYA	あいつ よろずや	Aizu YOHQZJYA	飲食店、お土産品、雑貨、食料品
4	スタンドバー 銀座守了居持と動物のこんべ	すんだーばー 守んぞうりゅう 居持と動物のこんべ	StandBar Ginza3chome/JapaneseRestaurant Konbe	スタンドバー、小料理店
5	株式会社 若松酒場	かぶしきがいしや 若松酒場	Wakamatsu Tsuyuyu	パブ/居酒屋、電子部品ショップ
6	富士の国 (有限会社 富士水産部)	ふじのくに おうげんかいはや 富士水産部	Fujioten	茶、紙製品
7	ららんじよ (飲食店/健康情報センター)	あいらんじよ	airanyou(zuzaiboukaijokou/johou center)	観光情報案内、休館所
8	寛政トリノミ 奥いづづ	しゆくいあとりえ 奥いづづ	SHYOKUSAI ATOZIE AZIJYA	飲食店
9	上原字印 会津東洋漆	じょうがしつがき あいつあいらんてん	AIZU ADLInc	菓子販売
10	あんてー C Cafe 甲の蔵	あんてーくふん 甲の蔵	Antique Cafe Nakanokura	飲食店等
11	津波善義館 (銀行/津波善義館)	あいつぢぜんかん 津波善義館	Cafe Aizu-schibank/memorial house of Dr.H.Noguchi	喫茶店/資料館
12	津波善義館 観光文化センター	こつぜんかん 津波善義館	offou kurabu shevwa natujakikan	古物店及び資料館
13	アイベール	あいはーべる	AI Bepel	バーカリー
14	会津交通株式会社	あいつこうつう 会津交通株式会社	AIZUKOTSU.CO.#comma#LTD	旅客自動車運送業
15	本井商店	ほんいでんかいかん	NAGAI TANSEKAN	飲料/食品
16	会津学園教育センター (会津福祉会)	あいつがくけいしやうしんせんセンター(あいつがけいどう)	Aizu Keikodo (adult education center)	教育施設
17	津上屋	つゑがじよう	Tsurugie	観光スポット
18	津波善義	おやくえん	Dyakuen	観光スポット
19	会津若松駅観光案内所	あいつわかまつまきまかこう案内所	Aizuwakamatsu Station Tourist Information Center	観光案内所
20	会津若松観光案内所	あいつわかまつまかこう案内所	Imoriyama Tourist Information Center	観光案内所
21	会津若松市観光センター	あいつわかまつまかこう観光センター	Machiata-denkyuikan	観光スポット
22	会津若松観光ビューロー事務所	あいつわかまつまかこう観光ビューロー事務所	Aizu-Wakamatsu City Tourism Bureau	
23	一貴公民館	いっきこうみんかん	Iki community center	公民施設
24	箕谷公民館	ひがしこうみんかん	Higashi community center	公民施設
25	南公民館	みなみこうみんかん	Minami community center	公民施設
26	大戸公民館	おほとこうみんかん	Oto community center	公民施設
27	北会津公民館	きたあいつこうみんかん	Kita-Aizu community center	公民施設
28	北公民館	きたこうみんかん	Kita community center	公民施設
29	河津公民館	かづがしこうみんかん	Kawahigashi community center	公民施設
30	赤公民館	あかこうみんかん	Minato community center	公民施設
31	まげな	まげな	Kizuna	
32	マルサ	まるさ	Marusa	ブティック
33	フォトショップサトウ	ふととじようショップ	PhotoShop Satou	
34	津口津波善義広場	つぐち津波善義広場	Noguchi Hideyo Setsuyunohara	
35	和洋酒場	わいようしんせん	Kiryuuen	

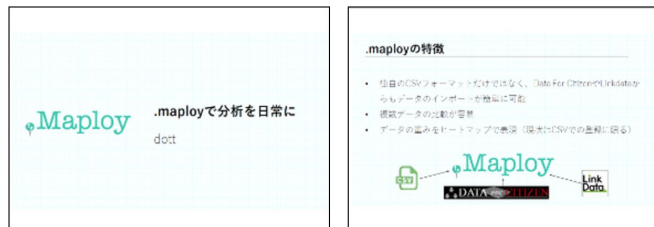


# そこで覚えていますか？ .maployを。

.maployはまさにオープンデータを利用したアプリに多いマッピングを、誰でもカンタンにできるようにするためのツールです。

## 最優秀賞

「.maploy (マプロイ)」 (アプリ・サービス部門)

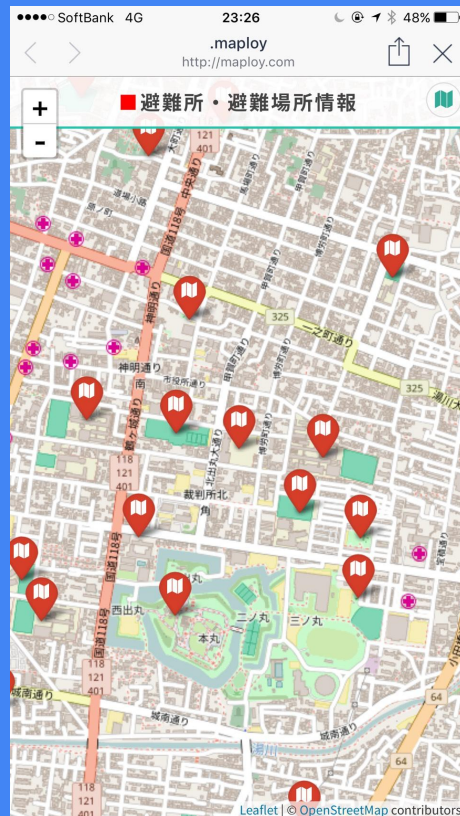
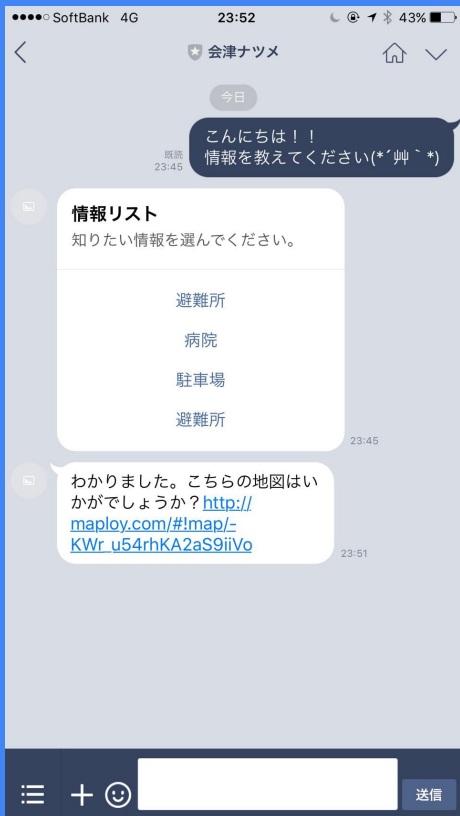


The screenshot displays the .maploy website interface. On the left, the logo features a green location pin icon next to the word "Maploy" in green, with the text ".maployで分析を日常に" and "dott" below it. On the right, under the heading ".maployの特徴", there is a list of features:

- 独自のCSVフォーマットだけでなく、Data For CitizenのLinkdataからもデータのインポートが簡単に可能
- 複数データの比較が容易
- データの重みをヒートマップで表示 (国単位CSVでの登録に依存)

Below the text is a diagram showing a green location pin icon, the word "Maploy" in green, and a "Link Data" icon, all connected by arrows to a central "DATA" box.

# 地図で、カンタンにデータを。



友達登録してください！

