
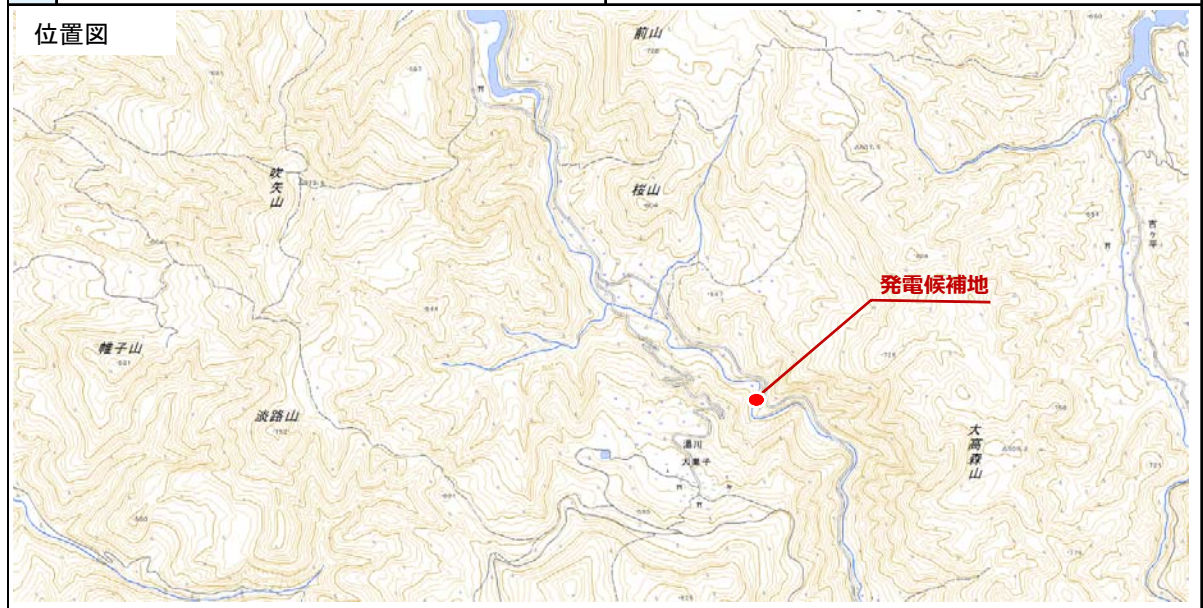


候補地 9 : 湯川第2号砂防堰堤




位置情報


候補地点NO		9	
発電候補地	地点名	湯川第2号砂防堰堤	
	施設名称	湯川第2号砂防堰堤	
	施設所在	東山町 湯川 字鷹林	
施設管理者	福島県 会津若松建設事務所		




現地状況



湯川第2号砂防堰堤



砂防指定地の看板



砂防堰堤付近の状況



砂防堰堤上流の流況

諸条件

流況	自然河川で一定の流量が流れており良好である
流量	調査時点で0.5m ³ /s程度
落差	6m程度の落差が利用可能。
地形	山間部の急流河川で道路との比高差も大きい。
送電線	発電候補地点付近に電柱はない。
道路	沿岸に車道はあるが、河床部に下りる道はない。
立地環境	東山ダムの上流で急峻な山間部。
電力用途	付近に電力用途はなく売電が現実的である。
啓発効果	東山ダムの上流山間部でほとんど人目につかない。
施工性	河床部への車道がなく難工事が予想される。
安全性	人が近づけないため安全対策は不要と思われる。